

臺中市清水區下湳里簡易疏散避難地圖

Xianan Vil., Qingshui District, Taichung City Simple Evacuation Map No.6601200-028

防 災 資 訊 表

Information Table

災 害 通 報 單 位

Notification Unit

臺中市災害應變中心 Taichung EOC

04-23811119#567

清水區災害應變中心Qingshui District EOC

04-26270151

警察局清水分局 Police Department

04-26222022

消防局清水分隊 Fire Department

04-26265119

1999臺中市民一碼通 Citizen Helpline

1999

防 災 資 訊 網 站

Emergency Information website

經濟部水利署防災資訊服務網  
Water Resources Agency, Ministry of Economic Affairs  
<https://fhy.wra.gov.tw/fhyv2/>

行政院農委會土石流防災資訊網  
Debris Flow Disaster Prevention Information  
<https://246.swcb.gov.tw/>

NCDR災害情資網  
National Science and Technology Center for Disaster Reduction  
<https://cecdss.ncdr.nat.gov.tw/>

臺中市政府水利局防災資訊網  
Water Resources Bureau of Taichung City Government  
<https://wrbeochi.taichung.gov.tw/TCSAFEp/>

緊 急 聯 絡 人

Emergency Contact person

里長 Chief of Xianan Vil.

李王玉蘭 LEE WANG TU-LAN

電話 Tel. : (04)26233164

手機 Phone Number : 0937-588979

避 難 收 容 處 所

Evacuation Shelter

名稱(Name)：三田國小

地址(add.)：清水區田寮里三田路4號

聯絡電話(Tel.)：26262400

容納人數(Capacity)：400 人(people)

名稱(Name)：西寧國小學生活動中心

地址(add.)：清水區西寧里五權東路50號

聯絡電話(Tel.)：(04)26222430

容納人數(Capacity)：400 人(people)

直 升 機 停 機 處

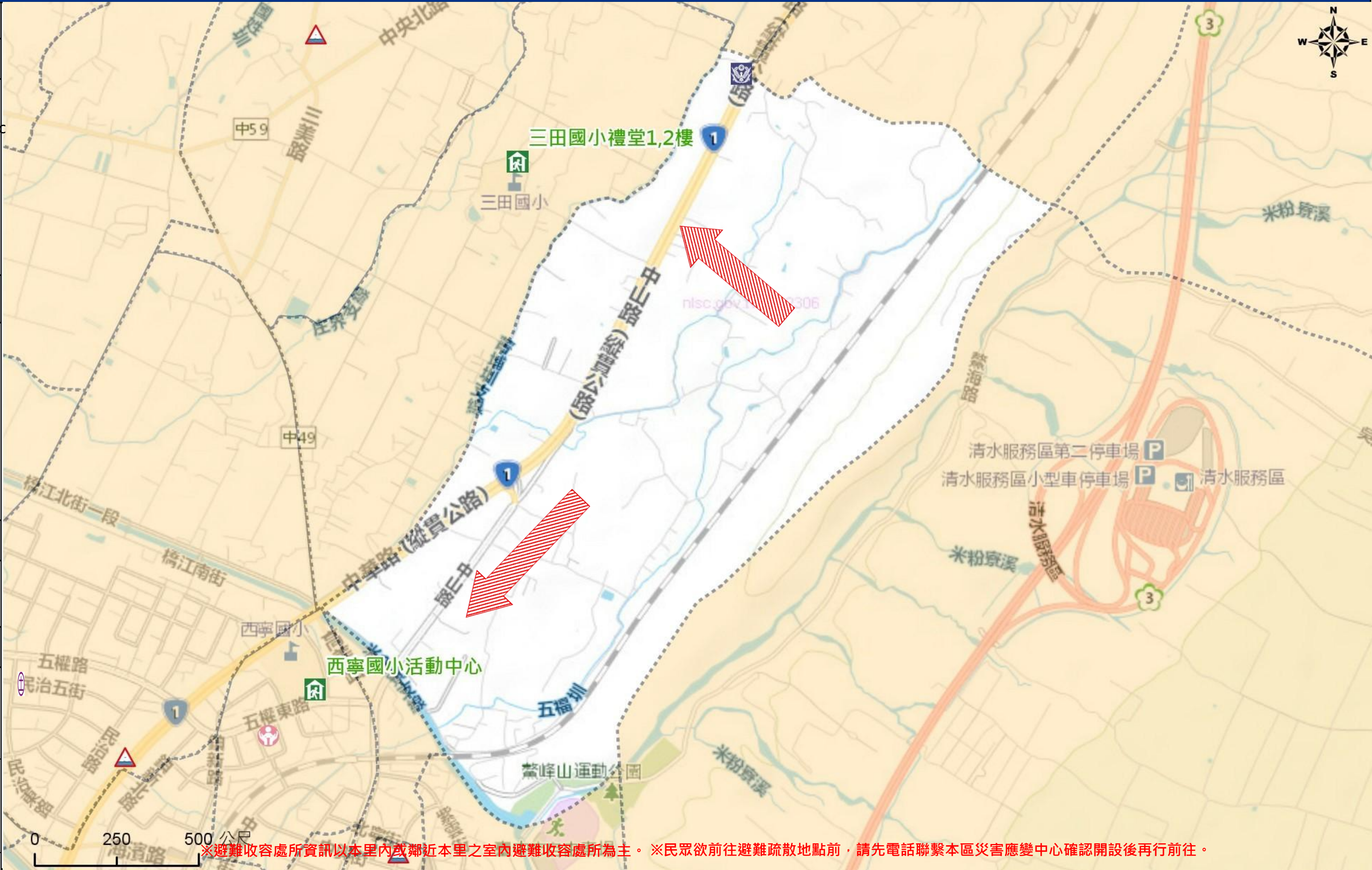
Heliport Info

名稱：


轄區分隊(電話)：

清水區區公所2023年8月製作

Made in Aug 2023 by Qingshui District, Taichung City



※避難收容處所資訊以本里內或鄰近本里之室內避難收容處所為主。※民眾欲前往避難疏散地點前，請先電話聯繫本區災害應變中心確認開設後再行前往。

圖 例  legend	防災 Disaster		道路 Road		設施 Facilities			界線 Administrative boundary						
		避難疏散方向 Evacuation route		一般道路 Road		省道 Provincial Road		室內避難處所 Indoor Shelter		民生物資儲備處所 Material reserve		區行政界線 District level		
		歷史淹水點位 History Flooding Point		縣道 County highway		快速道路 Expressway		醫療機構 Medical Facility		警察單位 Police Departmet		消防單位 Fire Department		里行政界線 Village level
		歷史坡地災害 History slope point		國道 Highway		臺灣鐵路 TRA		社福機構(身障) Disabled Persons		社福機構(老人) Elderly welfare institution		社福機構(兒少) Children welfare		臺中市市民防災手冊 Taichung Citizen Disaster Prevention Guide
				臺灣高鐵 THSR		台中捷運 TMRT		一般護理之家 Nursing Home		災害應變中心 Emergency Operation Center		直升機停機處 Heliport		



臺中市清水區中社里簡易疏散避難地圖 Zhongshe Vil., Qingshui District, Taichung City Simple Evacuation Map No.6601200-017

防 災 資 訊 表  
Information Table

災 害 通 報 單 位  
Notification Unit

臺中市災害應變中心 Taichung EOC  
04-23811119#567  
清水區災害應變中心Qingshui District EOC  
04-26270151  
警察局清水分局 Police Department  
04-26222022  
消防局清水分隊 Fire Department  
04-26265119  
1999臺中市民一碼通 Citizen Helpline  
1999

防 災 資 訊 網 站  
Emergency Information website



經濟部水利署防災資訊服務網  
Water Resources Agency, Ministry of Economic Affairs  
<https://fhy.wra.gov.tw/fhyv2/>



行政院農委會土石流防災資訊網  
Debris Flow Disaster Prevention Information  
<https://246.swcb.gov.tw/>



NCDR災害情資網  
National Science and Technology Center for Disaster Reduction  
<https://ceodss.ncdr.nat.gov.tw/>



臺中市政府水利局防災資訊網  
Water Resources Bureau of Taichung City Government  
<https://wrbeochi.taichung.gov.tw/TCSAFEp/>

緊 急 聯 絡 人  
Emergency Contact person

里長 Chief of Zhongshe Vil.  
鄭繼光  
電話 Tel. : (04)26282028  
手機 Phone Number : 0988-821205

避 難 收 容 處 所  
Evacuation Shelter

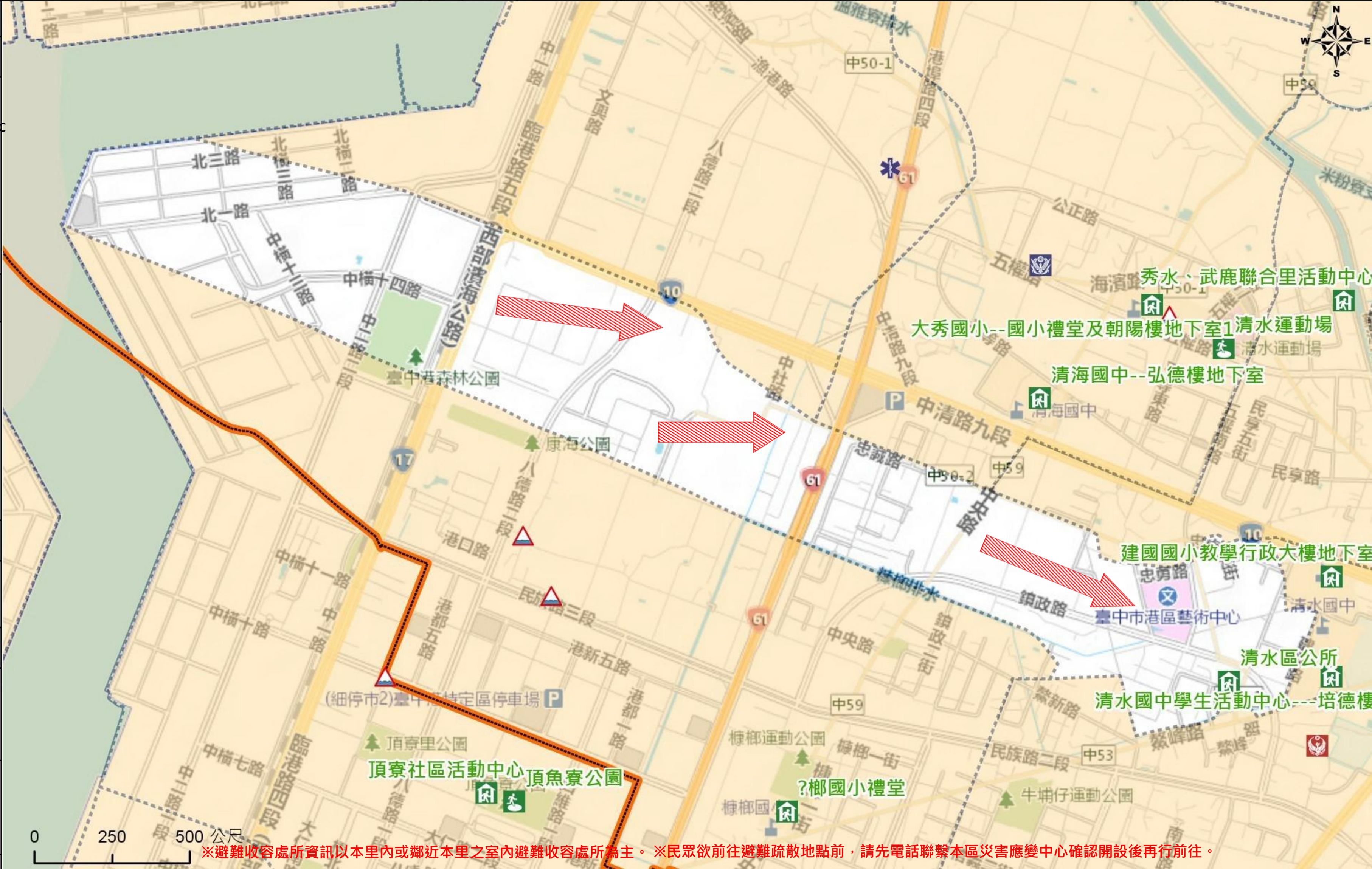
名稱(Name)：清海國中弘德樓地下室 (水) (嘯)  
地址(add.)：武鹿里中央路51-60號 (嘯)  
聯絡電話(Tel.)：(04)26271902#240  
容納人數(Capacity)：250人(peple)人

名稱(Name)：清水運動場 (水) (嘯)  
地址(add.)：武鹿里五權路273號 (嘯)  
聯絡電話(Tel.)：(04)26270151#210  
容納人數(Capacity)：400 人(peple)

名稱(Name)：建國國小 (水) (嘯)  
地址(add.)：西社里建國路10號 (嘯)  
聯絡電話(Tel.)：(04)26262334#730  
容納人數(Capacity)：200 人(peple)

直 升 機 停 機 處  
Heliport Info

名稱：船舶服務中心停車場  
轄區分隊(電話)：第一分隊(04-26572480)  
清水區區公所2023年8月製作  
Made in Aug 2023 by Qingshui District, Taichung City






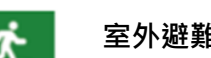
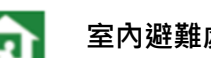
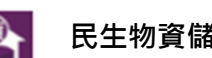




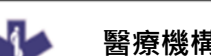
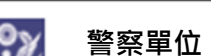
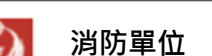




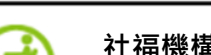

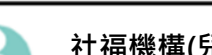



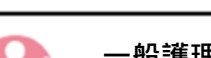

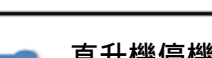
※避難收容處所資訊以本里內或鄰近本里之室內避難收容處所為主。※民眾欲前往避難疏散地點前，請先電話聯繫本區災害應變中心確認開設後再行前往。

圖 例  legend	防災 Disaster		道路 Road		設施 Facilities			界線 Administrative boundary						
		避難疏散方向 Evacuation route		一般道路 Road		省道 Provincial Road		室外避難處所 Outdoor Shelter		室內避難處所 Indoor Shelter		民生物資儲備處所 Material reserve		區行政界線 District level
		歷史淹水點位 History Flooding Point		縣道 County highway		快速道路 Expressway		醫療機構 Medical Facility		警察單位 Police Departmet		消防單位 Fire Department		里行政界線 Village level
		歷史坡地災害 History slope point		國道 Highway		臺灣鐵路 TRA		社福機構(身障) Disabled Persons		社福機構(老人) Elderly welfare institution		社福機構(兒少) Children welfare		臺中市市民防災手冊 Taichung Citizen Disaster Prevention Guide
				臺灣高鐵 THSR		台中捷運 TMRT		一般護理之家 Nursing Home		災害應變中心 Emergency Operation Center		直升機停機處 Heliport		



<h1>防 災 資 訊 表</h1> <h2>Information Table</h2> <h3>災 害 通 報 單 位</h3> <h4>Notification Unit</h4>	
<p>臺中市災害應變中心 Taichung EOC  04-23811119#567</p> <p>清水區災害應變中心Qingshui District EOC  04-26270151</p> <p>警察局清水分局 Police Department  04-26222022</p> <p>消防局清水分隊 Fire Department  04-26265119</p> <p>1999臺中市民一碼通 Citizen Helpline  1999</p>	
<h1>防 災 資 訊 網 站</h1> <h2>Emergency Information website</h2>	
   	<p>經濟部水利署防災資訊服務網  Water Resources Agency, Ministry of Economic Affairs  <a href="https://fhy.wra.gov.tw/fhyv2/">https://fhy.wra.gov.tw/fhyv2/</a></p> <p>行政院農委會土石流防災資訊網  Debris Flow Disaster Prevention Information  <a href="https://246.swcb.gov.tw/">https://246.swcb.gov.tw/</a></p> <p>NCDR災害情資網  National Science and Technology Center for Disaster Reduction  <a href="https://ceocdss.ncdr.nat.gov.tw/">https://ceocdss.ncdr.nat.gov.tw/</a></p> <p>臺中市政府水利局防災資訊網  Water Resources Bureau of Taichung City Government  <a href="https://wrbochi.taichung.gov.tw/TCSAFE/">https://wrbochi.taichung.gov.tw/TCSAFE/</a></p>
<h1>緊 急 聯 絡 人</h1> <h2>Emergency Contact person</h2>	
<p>里長 Chief of Zhongxing Vil.  蔡興達 TSAI HSING-TA  電話 Tel. : (04)26232531  手機 Phone Number : 0928-658748</p>	
<h1>避 難 收 容 處 所</h1> <h2>Evacuation Shelter</h2>	
<p>名稱(Name): 西寧國小活動中心 </p> <p>地址(add.): 清水區西寧里五權東路50號</p> <p>聯絡電話(Tel.): (04)26222430</p> <p>容納人數(Capacity): 400 人(people)</p>	
<p>名稱(Name): 老人文康活動中心</p> <p>地址(add.): 靈泉里清水街2號 </p> <p>聯絡電話(Tel.): (04)26220782</p> <p>容納人數(Capacity): 50人(people)</p>	



		防災Disaster		道路Road		設施Facilities			界線Administrative boundary							
		圖 例  legend		避難疏散方向 Evacuation route		一般道路 Road		省道 Provincial Road		室外避難處所 Outdoor Shelter		室內避難處所 Indoor Shelter		民生物資儲備處所 Material reserve		區行政界線 District level
				歷史淹水點位 History Flooding Point		縣道 County highway		快速道路 Expressway		醫療機構 Medical Facility		警察單位 Police Departmet		消防單位 Fire Department		里行政界線 Village level
名稱：				歷史坡地災害 History slope point		國道 Highway		臺灣鐵路 TRA		社福機構(身障) Disabled Persons		社福機構(老人) Elderly welfare institution		社福機構(兒少) Children welfare		臺中市市民防災手冊 Taichung Citizen Disaster Prevention Guide
轄區分隊(電話)：						臺灣高鐵 THSR		台中捷運 TMRT		一般護理之家 Nursing Home		災害應變中心 Emergency Operation Center		直升機停機處 Heliport		
清水區區公所2023年8月製作 Made in Aug 2023 by Qingshui District, Taichung City																



臺中市清水區文昌里簡易疏散避難地圖 Wenchang Vil., Qingshui District, Taichung City Simple Evacuation Map No.6601200-004

防 災 資 訊 表
Information Table
災 害 通 報 單 位
Notification Unit
臺中市災害應變中心 Taichung EOC 04-23811119#567
清水區災害應變中心Qingshui District EOC 04-26270151
警察局清水分局 Police Department 04-26222022
消防局清水分隊 Fire Department 04-26265119
1999臺中市民一碼通 Citizen Helpline 1999

防 災 資 訊 網 站  
Emergency Information website

A square QR code located in the top-left corner of the page, next to the first text block.

緊急聯絡人  
Emergency Contact person

里長 Chief of Wenchang Vil.  
楊介猶 YANG CHIEHYU  
電話 Tel. : (04)26226081  
手機 Phone Number : 0919-961558

## 避難收容處所 Evacuation Shelter

名稱(Name)：西寧活動中心  
地址(add.)：清水區西寧里五權東路50號  
聯絡電話(Tel.)：(04)26222430  
容納人數(Capacity)：400 人(people)

名稱(Name)：老人文康活動中心  
地址(add.)：靈泉里清水街2號聯  
絡電話(Tel.)：(04)26220782  
容納人數(Capacity)：50人(people)

---

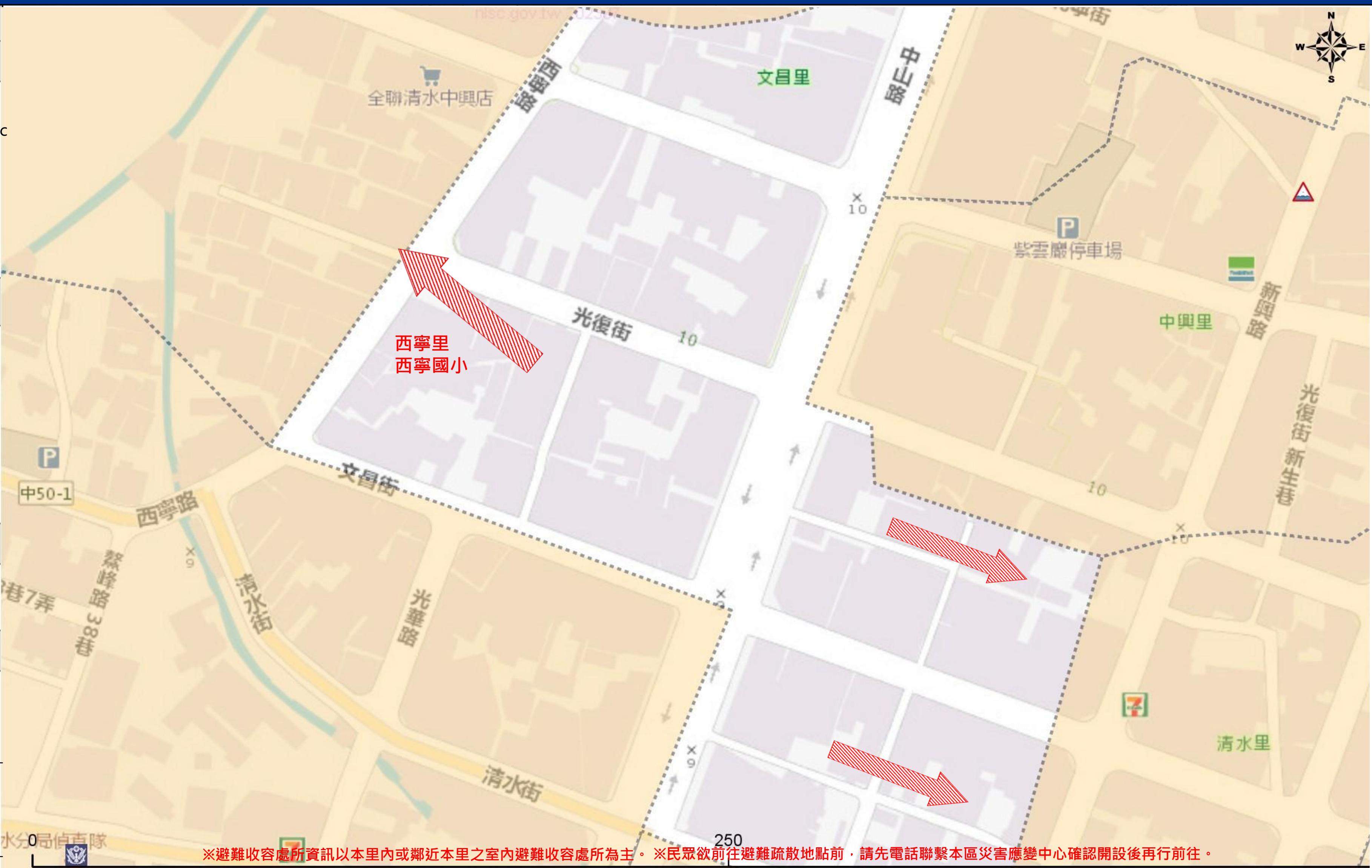

















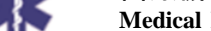
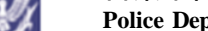
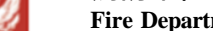








		圖 例 legend	防災 Disaster		道路 Road		設施 Facilities				界線 Administrative boundary					
				避難疏散方向 Evacuation route		一般道路 Road		省道 Provincial Road		室外避難處所 Outdoor Shelter		室內避難處所 Indoor Shelter		民生物資儲備處所 Material reserve		區行政界線 District level
直 升 機 停 機 處 Heliport Info				歷史淹水點位 History Flooding Point		縣道 County highway		快速道路 Expressway		醫療機構 Medical Facility		警察單位 Police Departmet		消防單位 Fire Department		里行政界線 Village level
名稱：				歷史坡地災害 History slope point		國道 Highway		臺灣鐵路 TRA		社福機構(身障) Disabled Persons		社福機構(老人) Elderly welfare institution		社福機構(兒少) Children welfare		臺中市市民防災手冊 Taichung Citizen Disaster Prevention Guide
轄區分隊(電話)：						臺灣高鐵 THSR		台中捷運 TMRT		一般護理之家 Nursing Home		災害應變中心 Emergency Operation Center		直升機停機處 Heliport		
清水區區公所2023年8月製作 Made in Aug 2023 by Qingshui District, Taichung City																



# 臺中市清水區北寧里簡易疏散避難地圖 Beining Vil., Qingshui District, Taichung City Simple Evacuation Map No.6601200-007

防 災 資 訊 表  
Information Table

災 害 通 報 單 位  
Notification Unit

臺中市災害應變中心 Taichung EOC  
04-23811119#567  
清水區災害應變中心Qingshui District EOC  
04-26270151  
警察局清水分局 Police Department  
04-26222022  
消防局清水分隊 Fire Department  
04-26265119  
1999臺中市民一碼通 Citizen Helpline  
1999

防 災 資 訊 網 站  
Emergency Information website



經濟部水利署防災資訊服務網  
Water Resources Agency, Ministry of Economic Affairs  
<https://fhy.wra.gov.tw/fhyv2/>



行政院農委會土石流防災資訊網  
Debris Flow Disaster Prevention Information  
<https://246.swcb.gov.tw/>



NCDR災害情資網  
National Science and Technology Center for Disaster Reduction  
<https://ceodss.ncdr.nat.gov.tw/>



臺中市政府水利局防災資訊網  
Water Resources Bureau of Taichung City Government  
<https://wrbeochi.taichung.gov.tw/TCSAFEp/>

緊 急 聯 絡 人  
Emergency Contact person

里長 Chief of Beining Vil.  
紀文來 CHI WEN LAI  
電話 Tel. : (04)26226263  
手機 Phone Number : 0932-675082

避 難 收 容 處 所  
Evacuation Shelter

名稱(Name)：西寧國小

地址(add.)：清水區西寧里五權東路50號

聯絡電話(Tel.)：(04)26222430

容納人數(Capacity)：400 人(peple)

名稱(Name)：老人文康活動中

地址(add.)：靈泉里清水街2號聯

絡電話(Tel.)：(04)26220782

容納人數(Capacity)：50人(peple)



※避難收容處所資訊以本里內或鄰近本里之室內避難收容處所為主。※民眾欲前往避難疏散地點前，請先電話聯繫本區災害應變中心確認開設後再行前往。

圖 例  legend	防災 Disaster		道路 Road		設施 Facilities			界線 Administrative boundary						
		避難疏散方向 Evacuation route		一般道路 Road		省道 Provincial Road		室外避難處所 Outdoor Shelter		室內避難處所 Indoor Shelter		民生物資儲備處所 Material reserve		區行政界線 District level
		歷史淹水點位 History Flooding Point		縣道 County highway		快速道路 Expressway		醫療機構 Medical Facility		警察單位 Police Departmet		消防單位 Fire Department		里行政界線 Village level
		歷史坡地災害 History slope point		國道 Highway		臺灣鐵路 TRA		社福機構(身障) Disabled Persons		社福機構(老人) Elderly welfare institution		社福機構(兒少) Children welfare		臺中市市民防災手冊 Taichung Citizen Disaster Prevention Guide
				臺灣高鐵 THSR		台中捷運 TMRT		一般護理之家 Nursing Home		災害應變中心 Emergency Operation Center		直升機停機處 Heliport		

清水區區公所2023年8月製作  
Made in Aug 2023 by Qingshui District, Taichung City



臺中市清水區田寮里簡易疏散避難地圖

Tianliau Vil., Qingshui District, Taichung City Simple Evacuation Map No.6601200-026

防 災 資 訊 表

Information Table

災 害 通 報 單 位

Notification Unit

臺中市災害應變中心 Taichung EOC

04-23811119#567

清水區災害應變中心Qingshui District EOC

04-26270151

警察局清水分局 Police Department

04-26222022

消防局清水分隊 Fire Department

04-26265119

1999臺中市民一碼通 Citizen Helpline

1999

防 災 資 訊 網 站

Emergency Information website



經濟部水利署防災資訊服務網  
Water Resources Agency, Ministry of Economic Affairs  
<https://fhy.wra.gov.tw/fhyv2/>



行政院農委會土石流防災資訊網  
Debris Flow Disaster Prevention Information  
<https://246.swcb.gov.tw/>



NCDR災害情資網  
National Science and Technology Center for Disaster Reduction  
<https://cecdss.ncdr.nat.gov.tw/>



臺中市政府水利局防災資訊網  
Water Resources Bureau of Taichung City Government  
<https://wrbeochi.taichung.gov.tw/TCSAFEp/>

緊 急 聯 絡 人

Emergency Contact person

里長 Chief of Tianliau Vil.

許進興 HSU CHING HSING

電話 Tel. : (04)26262969

手機 Phone Number : 0932-569102

避 難 收 容 處 所

Evacuation Shelter



名稱(Name)：武鹿秀水聯合活動中心

地址(add.)：秀水里華江南街一段206號聯

絡電話(Tel.)：(04)26270151

容納人數(Capacity)：56 人(peple)



名稱(Name)：西寧國小

地址(add.)：西寧里五權東路50號

聯絡電話(Tel.)：(04)26222430

容納人數(Capacity)：400 人(peple)



名稱(Name)：三田國小

地址(add.)：清水區田寮里三田路4號

聯絡電話(Tel.)：(04)26262400

容納人數(Capacity)：400 人(peple)

直 升 機 停 機 處

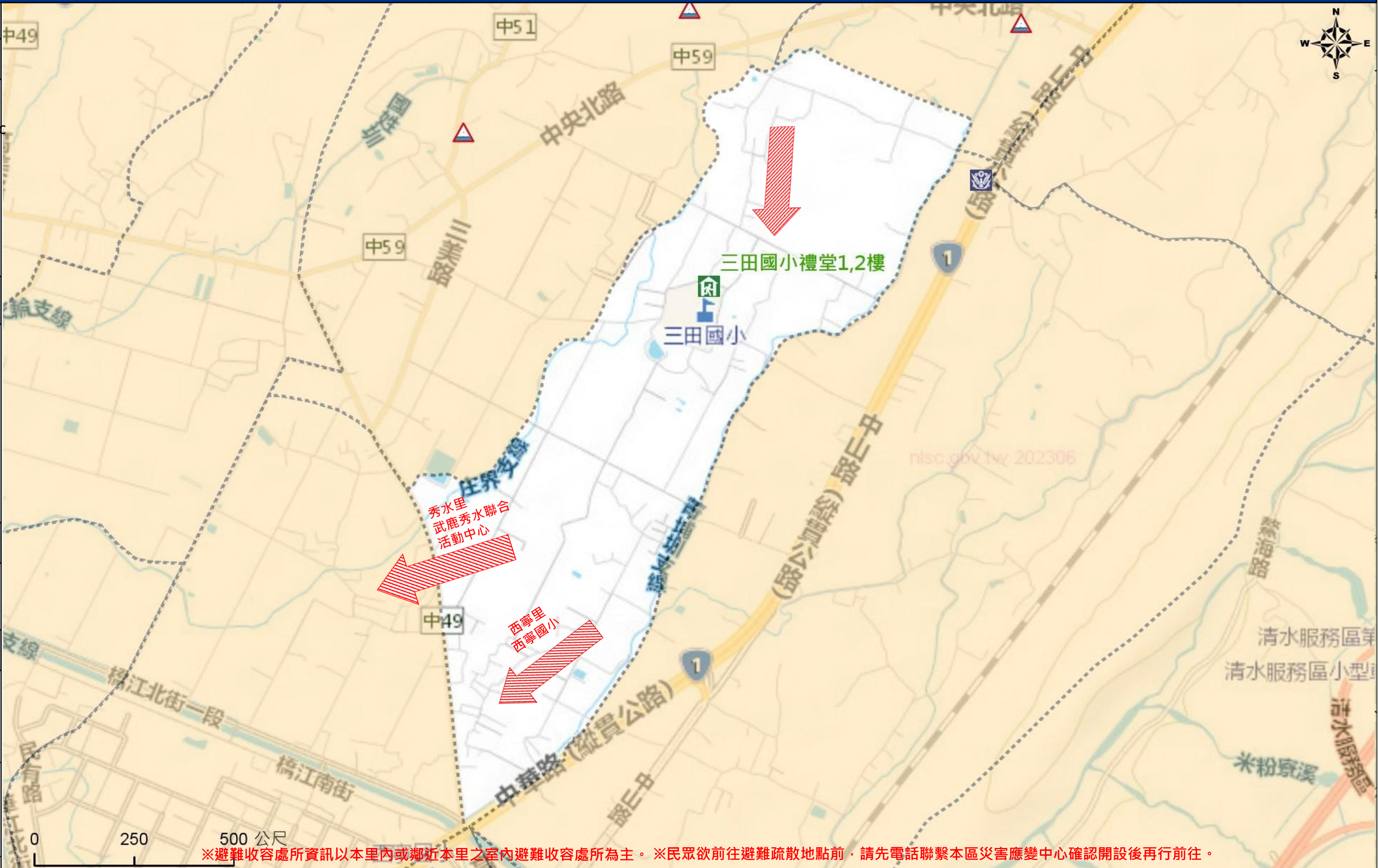
Heliport Info

名稱：





















轄區分隊(電話)：

清水區區公所2023年8月製作

Made in Aug 2023 by Qingshui District, Taichung City



※避難收容處所資訊以本里內或鄰近本里之室內避難收容處所為主。※民眾欲前往避難疏散地點前，請先電話聯繫本區災害應變中心確認開設後再行前往。

圖 例  legend	防災 Disaster		道路 Road		設施 Facilities			界線 Administrative boundary						
		避難疏散方向 Evacuation route		一般道路 Road		省道 Provincial Road		室內避難處所 Indoor Shelter		民生物資儲備處所 Material reserve		區行政界線 District level		
		歷史淹水點位 History Flooding Point		縣道 County highway		快速道路 Expressway		醫療機構 Medical Facility		警察單位 Police Departmet		消防單位 Fire Department		里行政界線 Village level
		歷史坡地災害 History slope point		國道 Highway		臺灣鐵路 TRA		社福機構(身障) Disabled Persons		社福機構(老人) Elderly welfare institution		社福機構(兒少) Children welfare		臺中市市民防災手冊 Taichung Citizen Disaster Prevention Guide
				臺灣高鐵 THSR		台中捷運 TMRT		一般護理之家 Nursing Home		災害應變中心 Emergency Operation Center		直升機停機處 Heliport		



臺中市清水區西社里簡易疏散避難地圖 Xishe Vil., Qingshui District, Taichung City Simple Evacuation Map No.6601200-009

防 災 資 訊 表  
Information Table

災 害 通 報 單 位  
Notification Unit

臺中市災害應變中心 Taichung EOC  
04-23811119#567  
清水區災害應變中心Qingshui District EOC  
04-26270151  
警察局清水分局 Police Department  
04-26222022  
消防局清水分隊 Fire Department  
04-26265119  
1999臺中市民一碼通 Citizen Helpline  
1999

防 災 資 訊 網 站  
Emergency Information website

經濟部水利署防災資訊服務網  
Water Resources Agency, Ministry of Economic Affairs  
<https://fhy.wra.gov.tw/fhyv2/>  
行政院農委會土石流防災資訊網  
Debris Flow Disaster Prevention Information  
<https://246.swcb.gov.tw/>  
NCDR災害情資網  
National Science and Technology Center for Disaster Reduction  
<https://ceocdss.ncdr.nat.gov.tw/>  
臺中市政府水利局防災資訊網  
Water Resources Bureau of Taichung City Government  
<https://wrbeochi.taichung.gov.tw/TCSAFE/>

緊 急 聯 絡 人  
Emergency Contact person

里長 Chief of Xishe Vil.  
楊茂雄 YANG MAO-HSIUNG  
電話 Tel. : (04)26261536  
手機 Phone Number : 0921-756088

避 難 收 容 處 所  
Evacuation Shelter

名稱(Name) :  
地址(add.) :  
聯絡電話(Tel.) :  
容納人數(Capacity) : 人

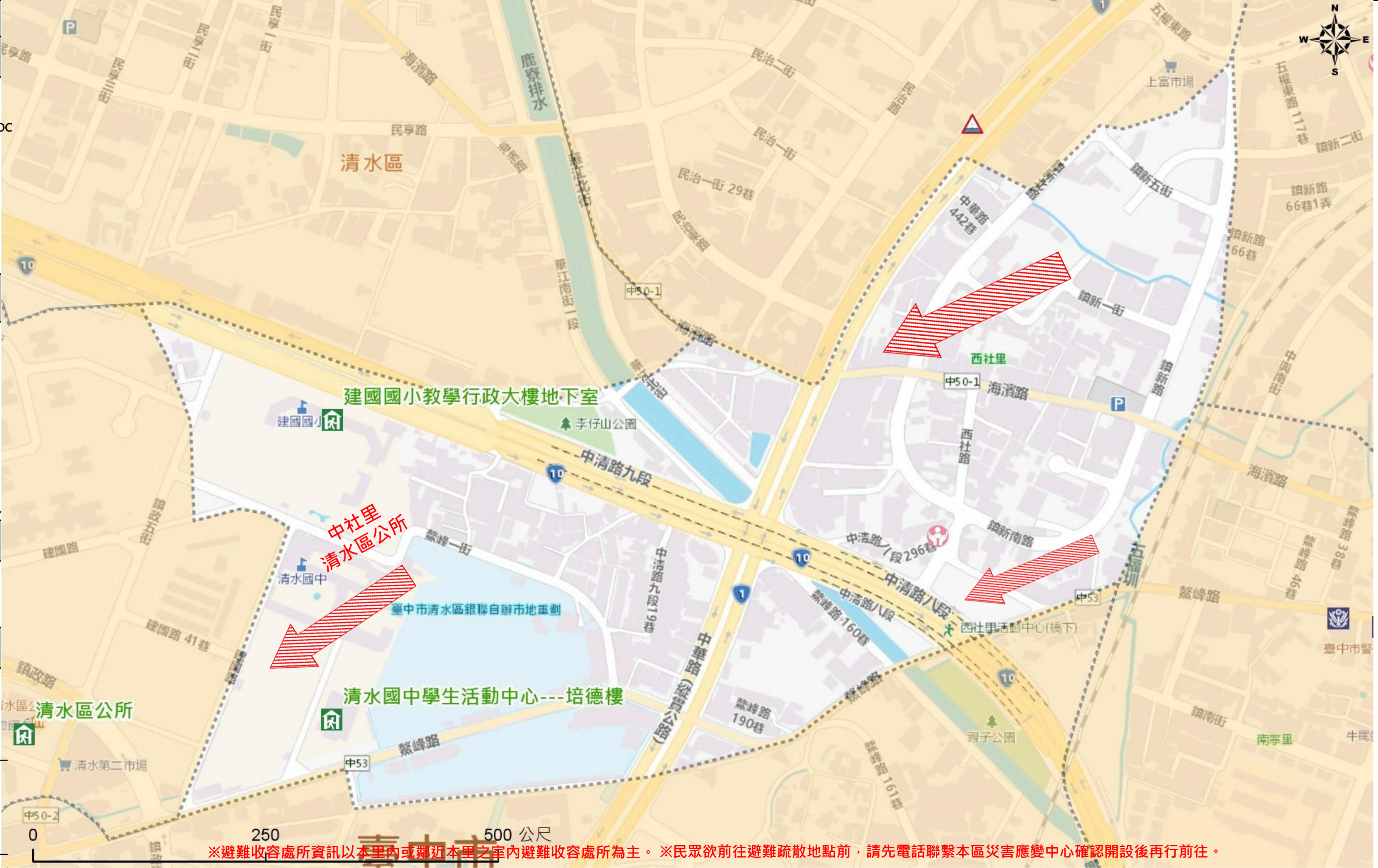
名稱(Name) :  
地址(add.) :  
聯絡電話(Tel.) :  
容納人數(Capacity) : 人

名稱(Name) :  
地址(add.) :  
聯絡電話(Tel.) :  
容納人數(Capacity) : 人



























直 升 機 停 機 處  
Heliport Info

名稱 :  
轄區分隊(電話) :

清水區區公所2023年8月製作  
Made in Aug 2023 by Qingshui District, Taichung City



※避難收容處所資訊以本里內或鄰近本里之室內避難收容處所為主。※民眾欲前往避難疏散地點前，請先電話聯繫本區災害應變中心確認開設後再行前往。

圖 例  legend	防災Disaster		道路Road		設施Facilities			界線Administrative boundary						
		避難疏散方向 Evacuation route		一般道路 Road		省道 Provincial Road		室外避難處所 Outdoor Shelter		室內避難處所 Indoor Shelter		民生物資儲備處所 Material reserve		區行政界線 District level
		歷史淹水點位 History Flooding Point		縣道 County highway		快速道路 Expressway		醫療機構 Medical Facility		警察單位 Police Departmet		消防單位 Fire Department		里行政界線 Village level
		歷史坡地災害 History slope point		國道 Highway		臺灣鐵路 TRA		社福機構(身障) Disabled Persons		社福機構(老人) Elderly welfare institution		社福機構(兒少) Children welfare		臺中市市民防災手冊 Taichung Citizen Disaster Prevention Guide
				臺灣高鐵 THSR		台中捷運 TMRT		一般護理之家 Nursing Home		災害應變中心 Emergency Operation Center		直升機停機處 Heliport		



臺中市清水區西寧里簡易疏散避難地圖 Xining Vil., Qingshui District, Taichung City Simple Evacuation Map No.6601200-006

<div> <div>防災資訊表</div> <div>Information Table</div> </div>
<div> <div>災害通報單位</div> <div>Notification Unit</div> </div>
<div> <div>臺中市災害應變中心 Taichung EOC</div> <div>04-23811119#567</div> <div>清水區災害應變中心 Qingshui District EOC</div> <div>04-26270151</div> <div>警察局清水分局 Police Department</div> <div>04-26222022</div> <div>消防局清水分隊 Fire Department</div> <div>04-26265119</div> <div>1999臺中市民一碼通 Citizen Helpline</div> <div>1999</div> </div>

防 災 資 訊 網 站  
Emergency Information website



緊急聯絡人  
Emergency Contact person

里長 Chief of Xining Vil.  
王慶源 WANG CHING-YUAN  
電話 Tel. : (04)26225533  
手機 Phone Number : 0912-322787

## 避難收容處所 Evacuation Shelter

名稱(Name): 西寧國小

地址(addr.): 西寧里五權東路50號

聯絡電話(Tel.): (04)26222430

容納人數(Capacity): 400人(people)

名稱(Name): 秀水、武鹿聯合活動中心  
地址(add.): 秀水里華江南街一段206號  
聯絡電話(Tel.): (04)26270151\*203  
容納人數(Capacity): 56人(people)

名稱(Name)：清水國小  
地址(add.)：南寧里光華路125號  
聯絡電話(Tel.)：(04)26222004  
容納人數(Capacity)：300人(people)

## 直升機停機處

名稱：

轄區分隊(電話)：

清水區區公所2023年8月製作  
Made in Aug 2023 by Qingshui District, Taichung City

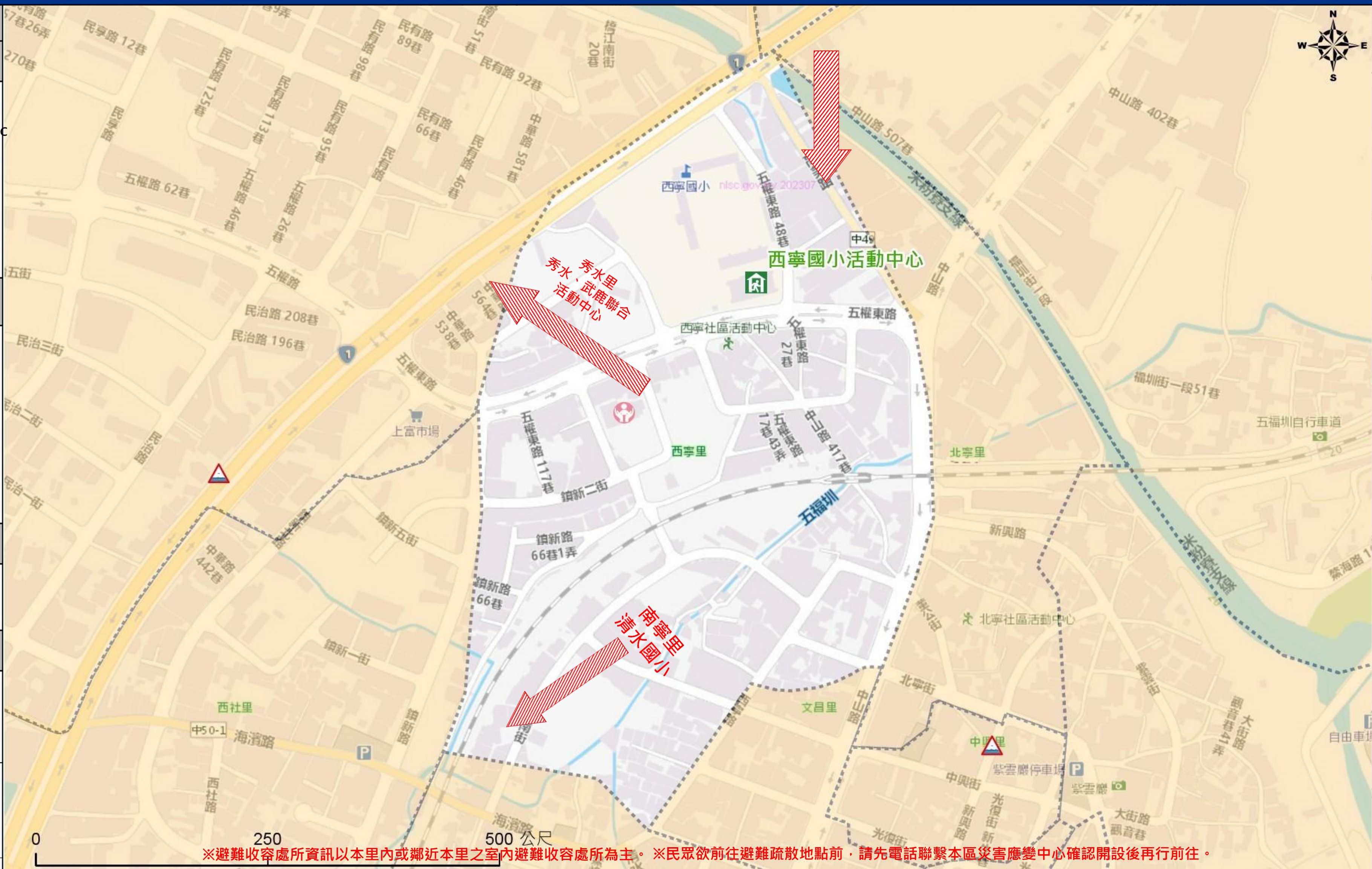


圖 例  legend	防災Disaster		道路Road		設施Facilities				界線Administrative boundary					
		避難疏散方向 Evacuation route		一般道路 Road		省道 Provincial Road		室外避難處所 Outdoor Shelter		室內避難處所 Indoor Shelter		民生物資儲備處所 Material reserve		區行政界線 District level
		歷史淹水點位 History Flooding Point		縣道 County highway		快速道路 Expressway		醫療機構 Medical Facility		警察單位 Police Departmet		消防單位 Fire Department		里行政界線 Village level
		歷史坡地災害 History slope point		國道 Highway		臺灣鐵路 TRA		社福機構(身障) Disabled Persons		社福機構(老人) Elderly welfare institution		社福機構(兒少) Children welfare		臺中市市民防災手冊 Taichung Citizen Disaster Prevention Guide
				臺灣高鐵 THSR		台中捷運 TMRT		一般護理之家 Nursing Home		災害應變中心 Emergency Operation Center		直升機停機處 Heliport		



臺中市清水區吳厝里簡易疏散避難地圖 Wucuo Vil., Qingshui District, Taichung City Simple Evacuation Map No.6601200-032

防 災 資 訊 表  
Information Table

災 害 通 報 單 位  
Notification Unit

臺中市災害應變中心 Taichung EOC  
04-23811119#567  
清水區災害應變中心Qingshui District EOC  
04-26270151  
警察局清水分局 Police Department  
04-26222022  
消防局清泉分隊 Fire Department  
04-26150610  
1999臺中市民一碼通 Citizen Helpline  
1999

防 災 資 訊 網 站  
Emergency Information website

經濟部水利署防災資訊服務網  
Water Resources Agency, Ministry of Economic Affairs  
<https://fhy.wra.gov.tw/fhyv2/>

行政院農委會土石流防災資訊網  
Debris Flow Disaster Prevention Information  
<https://246.swcb.gov.tw/>

NCDR災害情資網  
National Science and Technology Center for Disaster Reduction  
<https://cecdss.ncdr.nat.gov.tw/>

臺中市政府水利局防災資訊網  
Water Resources Bureau of Taichung City Government  
<https://wrbeochi.taichung.gov.tw/TCSAFE/>

緊 急 聯 絡 人  
Emergency Contact person

里長 Chief of Wucuo Vil.  
吳水通 WU SHUI-TUNG  
電話 Tel. : (04)26200782  
手機 Phone Number : 0921-200782

避 難 收 容 處 所  
Evacuation Shelter

名稱(Name)：大楊國小

地址(add.)：楊厝里熬海路325號

聯絡電話(Tel.)：(04)26200634

容納人數(Capacity)：50人(peple)

名稱(Name)：東山國小

地址(add.)：東山里神清路6-1號

聯絡電話(Tel.)：(04)26200517

容納人數(Capacity)：75人(peple)

名稱(Name)：吳厝國小

地址(add.)：吳厝里吳厝路35號

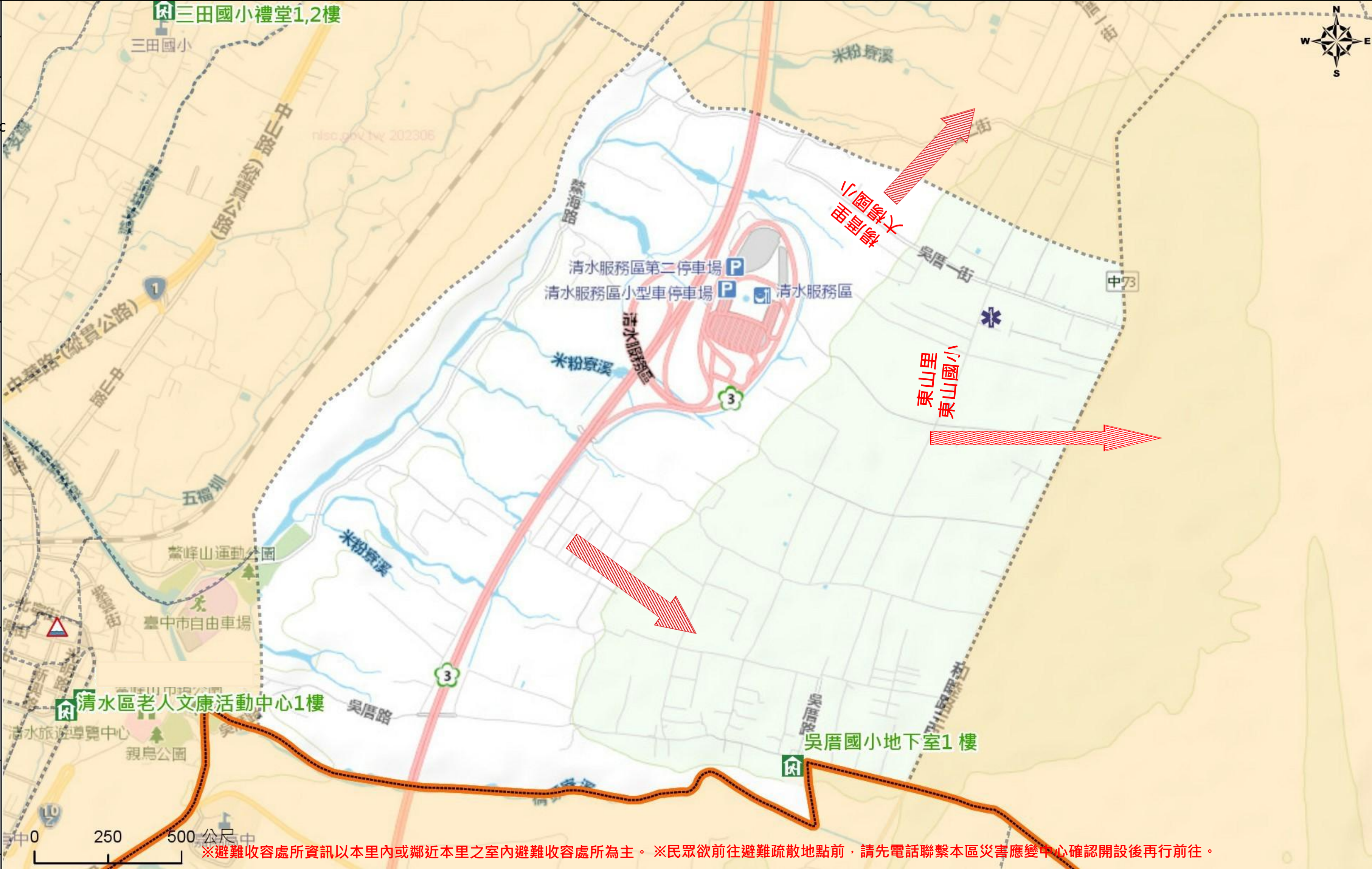
聯絡電話(Tel.)：(04)26200864

容納人數(Capacity)：30人(peple)

直 升 機 停 機 處  
Heliport Info

名稱：  
轄區分隊(電話)：

清水區區公所2023年8月製作  
Made in Aug 2023 by Qingshui District, Taichung City



※避難收容處所資訊以本里內或鄰近本里之室內避難收容處所為主。※民眾欲前往避難疏散地點前，請先電話聯繫本區災害應變中心確認開設後再行前往。

圖例 legend	防災 Disaster	道路 Road		設施 Facilities			界線 Administrative boundary
		避難疏散方向 Evacuation route	一般道路 Road	省道 Provincial Road	室外避難處所 Outdoor Shelter	室內避難處所 Indoor Shelter	民生物資儲備處所 Material reserve
		歷史淹水點位 History Flooding Point	縣道 County highway	快速道路 Expressway	醫療機構 Medical Facility	警察單位 Police Departmet	消防單位 Fire Department
		歷史坡地災害 History slope point	國道 Highway	臺灣鐵路 TRA	社福機構(身障) Disabled Persons	社福機構(老人) Elderly welfare institution	社福機構(兒少) Children welfare
			臺灣高鐵 THSR	台中捷運 TMRT	一般護理之家 Nursing Home	災害應變中心 Emergency Operation Center	直升機停機處 Heliport

臺中市市民防災手冊  
Taichung Citizen Disaster Prevention Guide



臺中市清水區秀水里簡易疏散避難地圖

Xiushui Vil., Qingshui District, Taichung City Simple Evacuation Map No.6601200-013

防 災 資 訊 表

Information Table

災 害 通 報 單 位

Notification Unit

臺中市災害應變中心 Taichung EOC

04-23811119#567

清水區災害應變中心Qingshui District EOC

04-26270151

警察局清水分局 Police Department

04-26222022

消防局清水分隊 Fire Department

04-26265119

1999臺中市民一碼通 Citizen Helpline

1999

防 災 資 訊 網 站

Emergency Information website



經濟部水利署防災資訊服務網

Water Resources Agency, Ministry of Economic Affairs

<https://fhy.wra.gov.tw/fhyv2/>



行政院農委會土石流防災資訊網

Debris Flow Disaster Prevention Information

<https://246.swcb.gov.tw/>



NCDR災害情資網

National Science and Technology Center for Disaster Reduction

<https://ceodss.ncdr.nat.gov.tw/>



臺中市政府水利局防災資訊網

Water Resources Bureau of Taichung City Government

<https://wrbeochi.taichung.gov.tw/TCSAFEp/>

緊 急 聯 絡 人

Emergency Contact person

里長 Chief of Xiushui Vil.

陳月娟 CHEN YUEH-CHUAN

電話 Tel. : (04)26261397

手機 Phone Number : 0928-967827

避 難 收 容 處 所

Evacuation Shelter

名稱(Name)：秀水、武鹿聯合活動中心

地址(add.)：秀水里華江南街一段206號

聯絡電話(Tel.)：(04)26270151\*203

容納人數(Capacity)：56人(peple)

名稱(Name)：大秀國小

地址(add.)：武鹿里五權路336號

聯絡電話(Tel.)：(04)26263754

容納人數(Capacity)：170人(peple)

名稱(Name)：清海國中

地址(add.)：武鹿里中央路51-60號

聯絡電話(Tel.)：(04)26271902

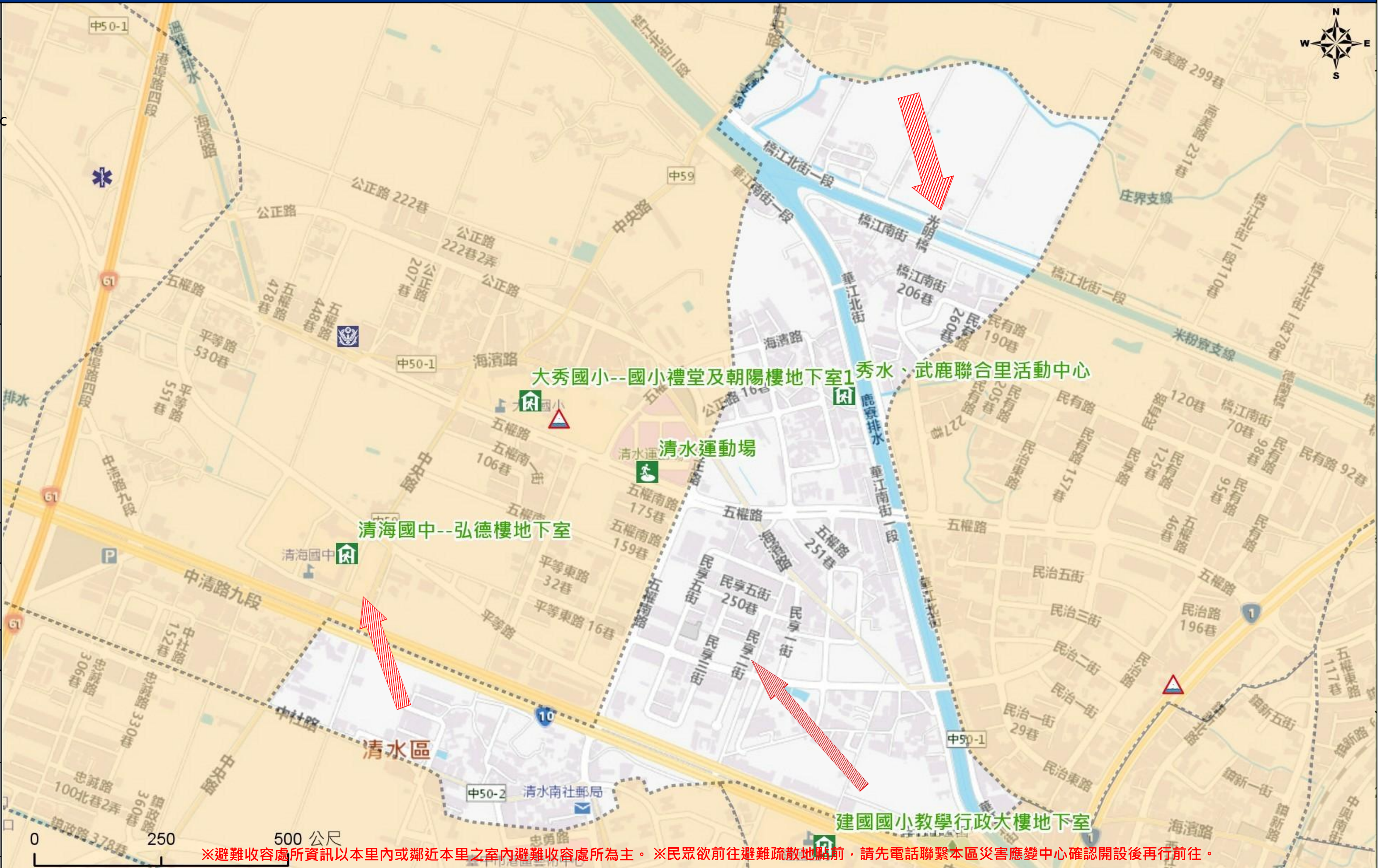
容納人數(Capacity)：250人(peple)

直 升 機 停 機 處














Heliport Info

名稱：

轄區分隊(電話)：



※避難收容處所資訊以本里內或鄰近本里之室內避難收容處所為主。※民眾欲前往避難疏散地點前，請先電話聯繫本區災害應變中心確認開設後再行前往。

圖 例  legend	防災 Disaster		道路 Road		設施 Facilities			界線 Administrative boundary						
		避難疏散方向 Evacuation route		一般道路 Road		省道 Provincial Road		室內避難處所 Indoor Shelter		民生物資儲備處所 Material reserve		區行政界線 District level		
		歷史淹水點位 History Flooding Point		縣道 County highway		快速道路 Expressway		醫療機構 Medical Facility		警察單位 Police Departmet		消防單位 Fire Department		里行政界線 Village level
		歷史坡地災害 History slope point		國道 Highway		臺灣鐵路 TRA		社福機構(身障) Disabled Persons		社福機構(老人) Elderly welfare institution		社福機構(兒少) Children welfare		臺中市市民防災手冊 Taichung Citizen Disaster Prevention Guide
				臺灣高鐵 THSR		台中捷運 TMRT		一般護理之家 Nursing Home		災害應變中心 Emergency Operation Center		直升機停機處 Heliport		



臺中市清水區東山里簡易疏散避難地圖

Dongshan Vil., Qingshui District, Taichung City Simple Evacuation Map No.6601200-029

防 災 資 訊 表

Information Table

災 害 通 報 單 位

Notification Unit

臺中市災害應變中心 Taichung EOC

04-23811119#567

清水區災害應變中心Qingshui District EOC

04-26270151

警察局清水分局 Police Department

04-26222022

消防局清泉分隊 Fire Department

04-26150610

1999臺中市民一碼通 Citizen Helpline

1999

防 災 資 訊 網 站

Emergency Information website

經濟部水利署防災資訊服務網  
Water Resources Agency, Ministry of Economic Affairs  
<https://fhy.wra.gov.tw/fhyv2/>

行政院農委會土石流防災資訊網  
Debris Flow Disaster Prevention Information  
<https://246.swcb.gov.tw/>

NCDR災害情資網  
National Science and Technology Center for Disaster Reduction  
<https://ceocdss.ncdr.nat.gov.tw/>

臺中市政府水利局防災資訊網  
Water Resources Bureau of Taichung City Government  
<https://wrbeochi.taichung.gov.tw/TCSAFEp/>

緊 急 聯 絡 人

Emergency Contact person

里長 Chief of Dongshan Vil.

王偉權

電話 Tel. : (04)26200008

手機 Phone Number : 0975-196111

避 難 收 容 處 所

Evacuation Shelter

名稱(Name)：大楊國小

地址(add.)：楊厝里熬海路325號

聯絡電話(Tel.)：(04)26200634

容納人數(Capacity)：50人(peple)

名稱(Name)：東山國小

地址(add.)：東山里神清路6-1號

聯絡電話(Tel.)：(04)26200517

容納人數(Capacity)：75人(peple)

名稱(Name)：吳厝國小

地址(add.)：吳厝里吳厝路35號

聯絡電話(Tel.)：(04)26200864

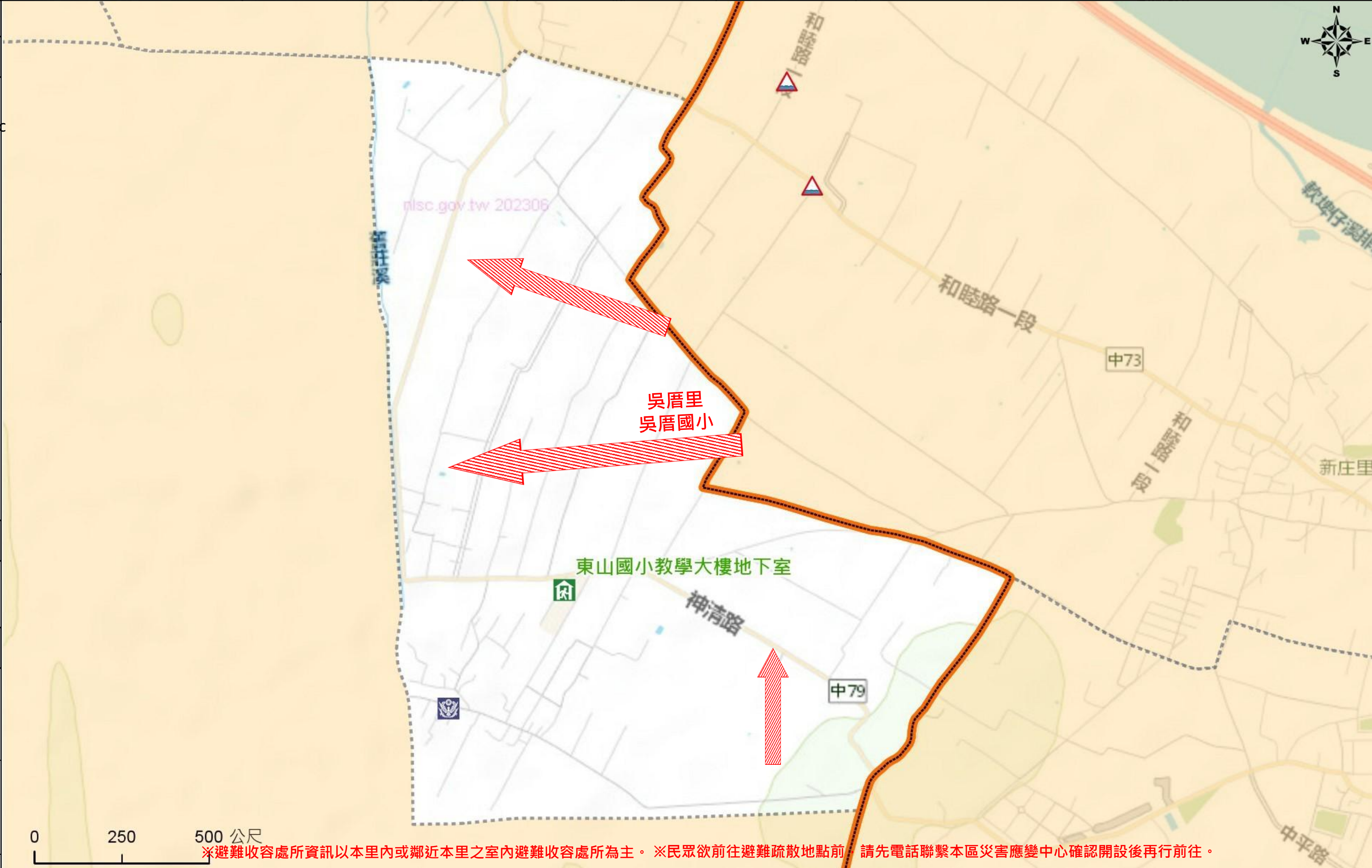
容納人數(Capacity)：30人(peple)

直 升 機 停 機 處






















Heliport Info

名稱：

轄區分隊(電話)：



※避難收容處所資訊以本里內或鄰近本里之室內避難收容處所為主。※民眾欲前往避難疏散地點前，請先電話聯繫本區災害應變中心確認開設後再行前往。

圖 例  legend	防災 Disaster		道路 Road		設施 Facilities			界線 Administrative boundary						
		避難疏散方向 Evacuation route		一般道路 Road		省道 Provincial Road		室外避難處所 Outdoor Shelter		室內避難處所 Indoor Shelter		民生物資儲備處所 Material reserve		區行政界線 District level
		歷史淹水點位 History Flooding Point		縣道 County highway		快速道路 Expressway		醫療機構 Medical Facility		警察單位 Police Departmet		消防單位 Fire Department		里行政界線 Village level
		歷史坡地災害 History slope point		國道 Highway		臺灣鐵路 TRA		社福機構(身障) Disabled Persons		社福機構(老人) Elderly welfare institution		社福機構(兒少) Children welfare		臺中市市民防災手冊 Taichung Citizen Disaster Prevention Guide
				臺灣高鐵 THSR		台中捷運 TMRT		一般護理之家 Nursing Home		災害應變中心 Emergency Operation Center		直升機停機處 Heliport		



臺中市清水區武鹿里簡易疏散避難地圖

Wulu Vil., Qingshui District, Taichung City Simple Evacuation Map No.6601200-014

防 災 資 訊 表

Information Table

災 害 通 報 單 位

Notification Unit

臺中市災害應變中心 Taichung EOC

04-23811119#567

清水區災害應變中心Qingshui District EOC

04-26270151

警察局清水分局 Police Department

04-26222022

消防局清水分隊 Fire Department


04-26265119

1999臺中市民一碼通 Citizen Helpline

1999

防 災 資 訊 網 站

Emergency Information website

經濟部水利署防災資訊服務網  
Water Resources Agency, Ministry of Economic Affairs  
<https://fhy.wra.gov.tw/fhyv2/>

行政院農委會土石流防災資訊網  
Debris Flow Disaster Prevention Information  
<https://246.swcb.gov.tw/>

NCDR災害情資網  
National Science and Technology Center for Disaster Reduction  
<https://cecdss.ncdr.nat.gov.tw/>

臺中市政府水利局防災資訊網  
Water Resources Bureau of Taichung City Government  
<https://wrbeochi.taichung.gov.tw/TCSAFep/>

緊 急 聯 絡 人

Emergency Contact person

里長 Chief of Wulu Vil.

陳意和 Chen YI HE

電話 Tel. : (04)26282193

手機 Phone Number : 0915-136120

避 難 收 容 處 所

Evacuation Shelter

名稱(Name)：大秀國小

地址(add.)：武鹿里五權路336號

聯絡電話(Tel.)：(04)26263754

容納人數(Capacity)：170人(peple)

名稱(Name)：秀水、武鹿聯合活動中心

地址(add.)：秀水里華江南街一段206號

聯絡電話(Tel.)：(04)26270151

容納人數(Capacity)：56人(peple)

名稱(Name)：青海國中

地址(add.)：武鹿里中央路51-60號

聯絡電話(Tel.)：(04)26271902

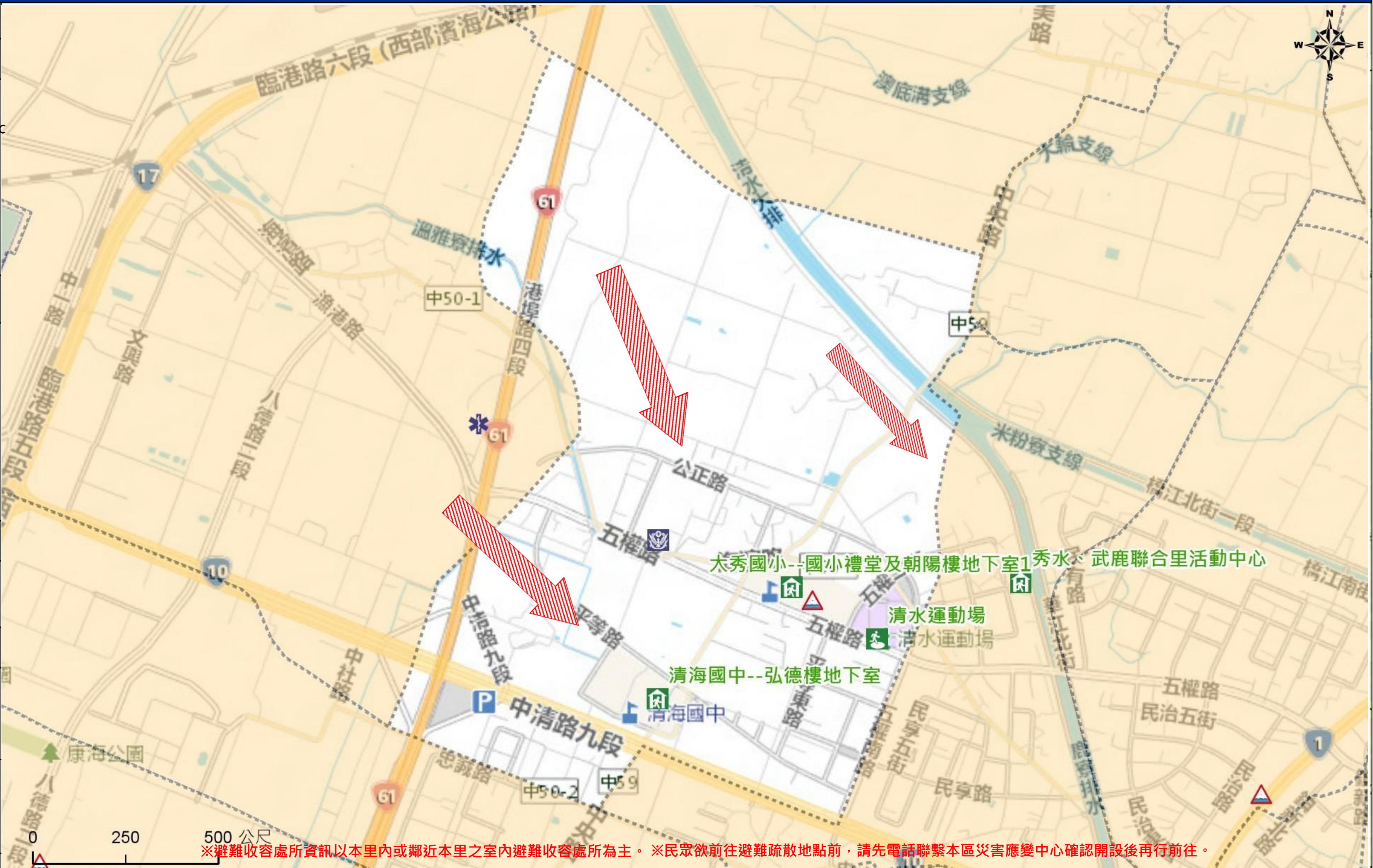
容納人數(Capacity)：250人(peple)

名稱(Name)：清水運動場




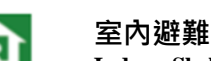
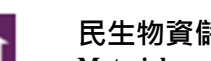



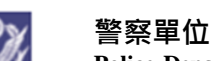
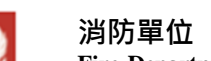



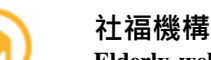
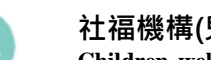
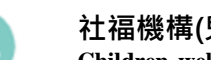





地址(add.)：武鹿里五權路273號

聯絡電話(Tel.)：(04)26270151#210

容納人數(Capacity)：400 人(peple)



※避難收容處所資訊以本里內或鄰近本里之室內避難收容處所為主。※民眾欲前往避難疏散地點前，請先電話聯繫本區災害應變中心確認開設後再行前往。

圖 例  legend	防災 Disaster		道路 Road		設施 Facilities			界線 Administrative boundary						
		避難疏散方向 Evacuation route		一般道路 Road		省道 Provincial Road		室內避難處所 Indoor Shelter		民生物資儲備處所 Material reserve		區行政界線 District level		
		歷史淹水點位 History Flooding Point		縣道 County highway		快速道路 Expressway		醫療機構 Medical Facility		消防單位 Fire Department		里行政界線 Village level		
		歷史坡地災害 History slope point		國道 Highway		臺灣鐵路 TRA		社福機構(身障) Disabled Persons		社福機構(老人) Elderly welfare institution		社福機構(兒少) Children welfare		臺中市市民防災手冊 Taichung Citizen Disaster Prevention Guide
				臺灣高鐵 THSR		台中捷運 TMRT		一般護理之家 Nursing Home		災害應變中心 Emergency Operation Center		直升機停機處 Heliport		



臺中市清水區南社里簡易疏散避難地圖 Nanshe Vil., Qingshui District, Taichung City Simple Evacuation Map No.6601200-010

防 災 資 訊 表  
Information Table

災 害 通 報 單 位  
Notification Unit

臺中市災害應變中心 Taichung EOC  
04-23811119#567  
清水區災害應變中心Qingshui District EOC  
04-26270151  
警察局清水分局 Police Department  
04-26222022  
消防局清水分隊 Fire Department  
04-26265119  
1999臺中市民一碼通 Citizen Helpline  
1999

防 災 資 訊 網 站  
Emergency Information website



經濟部水利署防災資訊服務網  
Water Resources Agency, Ministry of Economic Affairs  
<https://fhy.wra.gov.tw/fhyv2/>



行政院農委會土石流防災資訊網  
Debris Flow Disaster Prevention Information  
<https://246.swcb.gov.tw/>



NCDR災害情資網  
National Science and Technology Center for Disaster Reduction  
<https://ceodss.ncdr.nat.gov.tw/>






臺中市政府水利局防災資訊網  
Water Resources Bureau of Taichung City Government  
<https://wrbeochi.taichung.gov.tw/TCSAFEp/>



緊 急 聯 絡 人  
Emergency Contact person

里長 Chief of Nanshe Vil.  
崔惠國 TSUI HUI-KUO  
電話 Tel. : (04)26224135  
手機 Phone Number : 0978-008138

避 難 收 容 處 所  
Evacuation Shelter

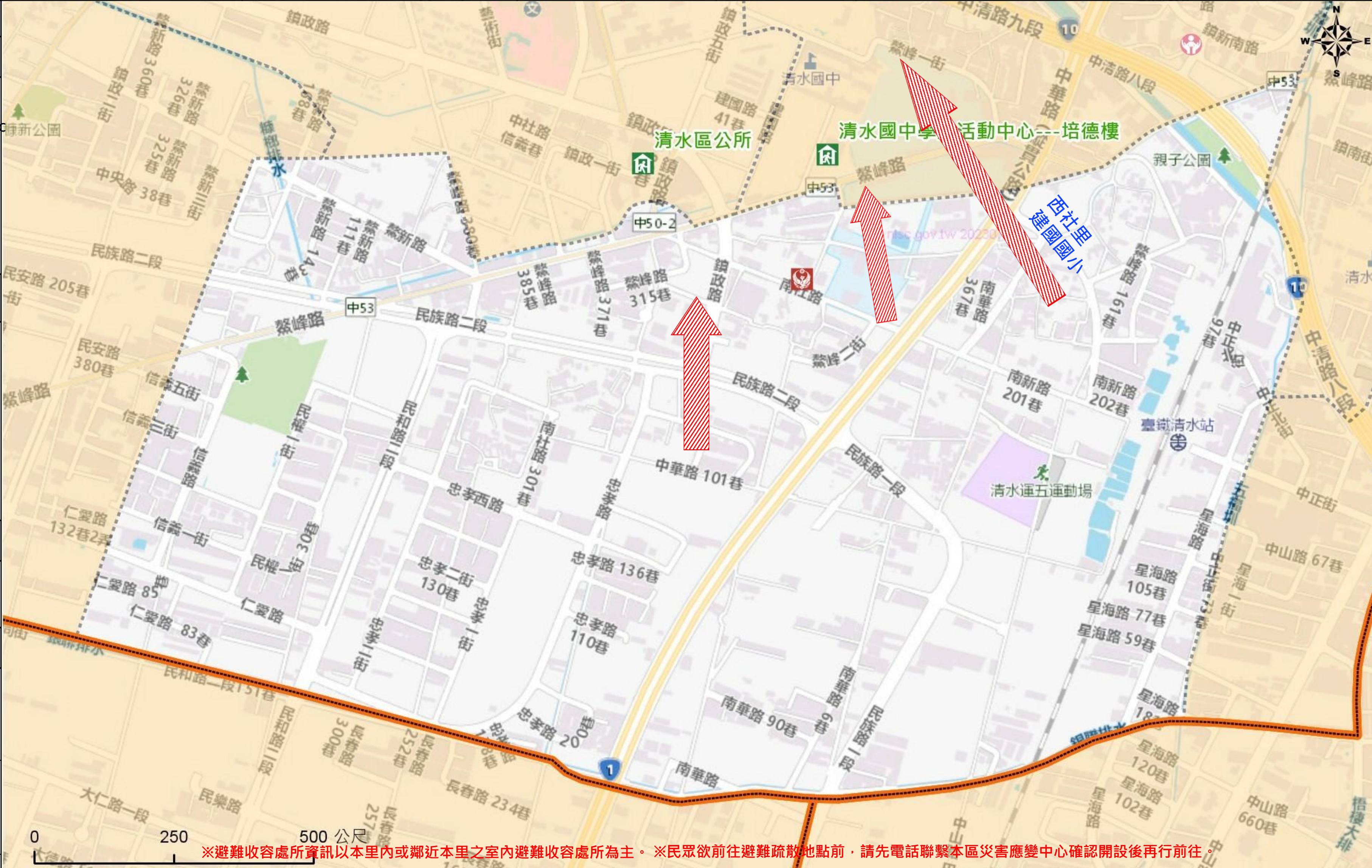
名稱(Name)：清水區公所    
地址(add.)：中社里鎮政路101號  
聯絡電話(Tel.)：(04)26270151\*262  
容納人數(Capacity)：137人(people)

名稱(Name)：清水國中   
地址(add.)：西社里蔡峰路255號  
聯絡電話(Tel.)：(04)26262042  
容納人數(Capacity)：250人(people)




















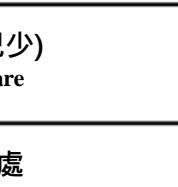





名稱(Name)：建國國小    
地址(add.)：西社里建國路10號  
聯絡電話(Tel.)：(04)26262334#730  
容納人數(Capacity)：200人(people)

直 升 機 停 機 處  
Heliport Info

名稱：  
轄區分隊(電話)：



※避難收容處所資訊以本里內或鄰近本里之室內避難收容處所為主。※民眾欲前往避難疏散地點前，請先電話聯繫本區災害應變中心確認開設後再行前往。

圖 例  legend	防災 Disaster		道路 Road		設施 Facilities			界線 Administrative boundary						
		避難疏散方向 Evacuation route		一般道路 Road		省道 Provincial Road		室內避難處所 Indoor Shelter		民生物資儲備處所 Material reserve		區行政界線 District level		
		歷史淹水點位 History Flooding Point		縣道 County highway		快速道路 Expressway		醫療機構 Medical Facility		警察單位 Police Departmet		消防單位 Fire Department		里行政界線 Village level
		歷史坡地災害 History slope point		國道 Highway		臺灣鐵路 TRA		社福機構(身障) Disabled Persons		社福機構(老人) Elderly welfare institution		社福機構(兒少) Children welfare		臺中市市民防災手冊 Taichung Citizen Disaster Prevention Guide
				臺灣高鐵 THSR		台中捷運 TMRT		一般護理之家 Nursing Home		災害應變中心 Emergency Operation Center		直升機停機處 Heliport		



臺中市清水區南寧里簡易疏散避難地圖 Nanning Vil., Qingshui District, Taichung City Simple Evacuation Map No.6601200-005

防 災 資 訊 表  
Information Table

災 害 通 報 單 位  
Notification Unit

臺中市災害應變中心 Taichung EOC  
04-23811119#567  
清水區災害應變中心Qingshui District EOC  
04-26270151  
警察局清水分局 Police Department  
04-26222022  
消防局清水分隊 Fire Department  
04-26265119  
1999臺中市民一碼通 Citizen Helpline  
1999

防 災 資 訊 網 站  
Emergency Information website

 經濟部水利署防災資訊服務網  
Water Resources Agency, Ministry of Economic Affairs  
<https://fhy.wra.gov.tw/fhyv2/>  
 行政院農委會土石流防災資訊網  
Debris Flow Disaster Prevention Information  
<https://246.swcb.gov.tw/>  
 NCDR災害情資網  
National Science and Technology Center for Disaster Reduction  
<https://ceodss.ncdr.nat.gov.tw/>  
 臺中市政府水利局防災資訊網  
Water Resources Bureau of Taichung City Government  
<https://wrbeochi.taichung.gov.tw/TCSAFE/>

緊 急 聯 絡 人  
Emergency Contact person

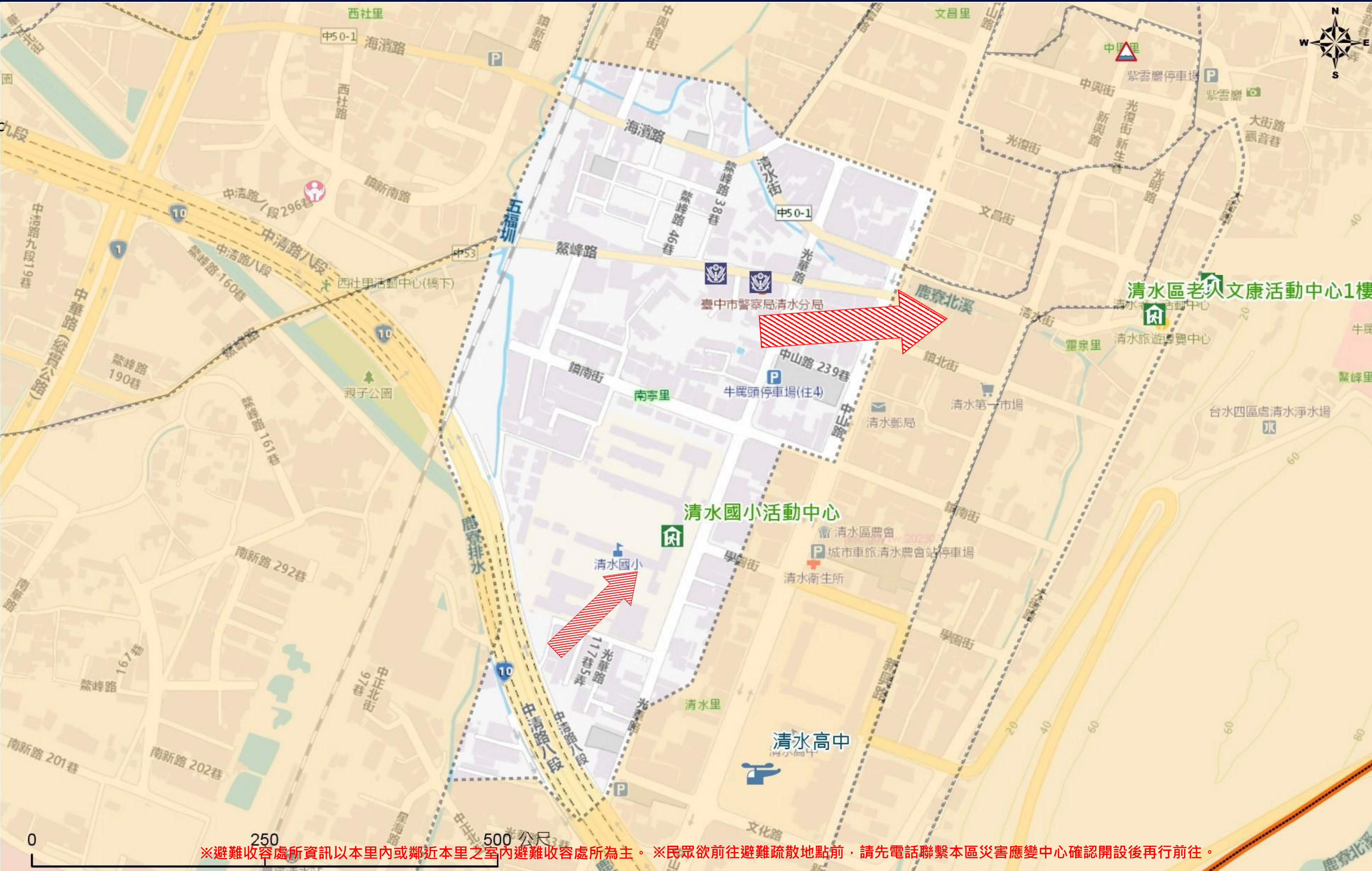
里長 Chief of Nanning Vil.  
高志勇 KAO CHIH-YUNG  
電話 Tel. : (04)26228970  
手機 Phone Number : 0928-967836

避 難 收 容 處 所  
Evacuation Shelter







名稱(Name)：清水區老人文康活動中心  
地址(add.)：靈泉里清水街2號  
聯絡電話(Tel.)：(04)26270151  
容納人數(Capacity)：50人(peple)

名稱(Name)：清水國小  
地址(add.)：南寧里光華路125號  
聯絡電話(Tel.)：(04)26222004  
容納人數(Capacity)：300人(peple)

直 升 機 停 機 處  
Heliport Info



※避難收容處所資訊以本里內或鄰近本里之室內避難收容處所為主。※民眾欲前往避難疏散地點前，請先電話聯繫本區災害應變中心確認開設後再行前往。

圖 例  legend	防災Disaster		道路Road		設施Facilities				界線Administrative boundary					
		避難疏散方向 Evacuation route		一般道路 Road		省道 Provincial Road		室外避難處所 Outdoor Shelter		室內避難處所 Indoor Shelter		民生物資儲備處所 Material reserve		區行政界線 District level
		歷史淹水點位 History Flooding Point		縣道 County highway		快速道路 Expressway		醫療機構 Medical Facility		警察單位 Police Departmet		消防單位 Fire Department		里行政界線 Village level
		歷史坡地災害 History slope point		國道 Highway		臺灣鐵路 TRA		社福機構(身障) Disabled Persons		社福機構(老人) Elderly welfare institution		社福機構(兒少) Children welfare		臺中市市民防災手冊 Taichung Citizen Disaster Prevention Guide
				臺灣高鐵 THSR		台中捷運 TMRT		一般護理之家 Nursing Home		災害應變中心 Emergency Operation Center		直升機停機處 Heliport		



臺中市清水區海風里簡易疏散避難地圖 Haifeng Vil., Qingshui District, Taichung City Simple Evacuation Map No.6601200-031

防 災 資 訊 表  
Information Table

災 害 通 報 單 位  
Notification Unit

臺中市災害應變中心 Taichung EOC  
04-23811119#567  
清水區災害應變中心Qingshui District EOC  
04-26270151  
警察局清水分局 Police Department  
04-26222022  
消防局清泉分隊 Fire Department  
04-26150610  
1999臺中市民一碼通 Citizen Helpline  
1999

防 災 資 訊 網 站  
Emergency Information website

經濟部水利署防災資訊服務網  
Water Resources Agency, Ministry of Economic Affairs  
<https://fhy.wra.gov.tw/fhyv2/>

行政院農委會土石流防災資訊網  
Debris Flow Disaster Prevention Information  
<https://246.swcb.gov.tw/>

NCDR災害情資網  
National Science and Technology Center for Disaster Reduction  
<https://cecdss.ncdr.nat.gov.tw/>

臺中市政府水利局防災資訊網  
Water Resources Bureau of Taichung City Government  
<https://wrbeochi.taichung.gov.tw/TCSAFEp/>

緊 急 聯 絡 人  
Emergency Contact person

里長 Chief of Haifeng Vil.  
黃埴睿 HUANG YUJUI  
電話 Tel. : (04)26201002  
手機 Phone Number : 0958-218282

避 難 收 容 處 所  
Evacuation Shelter

名稱(Name)：大楊國小 (震)  
地址(add.)：楊厝里熬海路325號  
聯絡電話(Tel.)：(04)26200634  
容納人數(Capacity)：50人(peple)

名稱(Name)：東山國小 (水) (土) (震)  
地址(add.)：東山里神清路6-1號  
聯絡電話(Tel.)：(04)26200517 (嘯)  
容納人數(Capacity)：75人(peple)

名稱(Name)：吳厝國小 (水) (土)  
地址(add.)：吳厝里吳厝路35號  
聯絡電話(Tel.)：(04)26200864  
容納人數(Capacity)：30人(peple)

直 升 機 停 機 處  
Heliport Info

名稱：  
轄區分隊(電話)：

清水區區公所2023年8月製作  
Made in Aug 2023 by Qingshui District, Taichung City

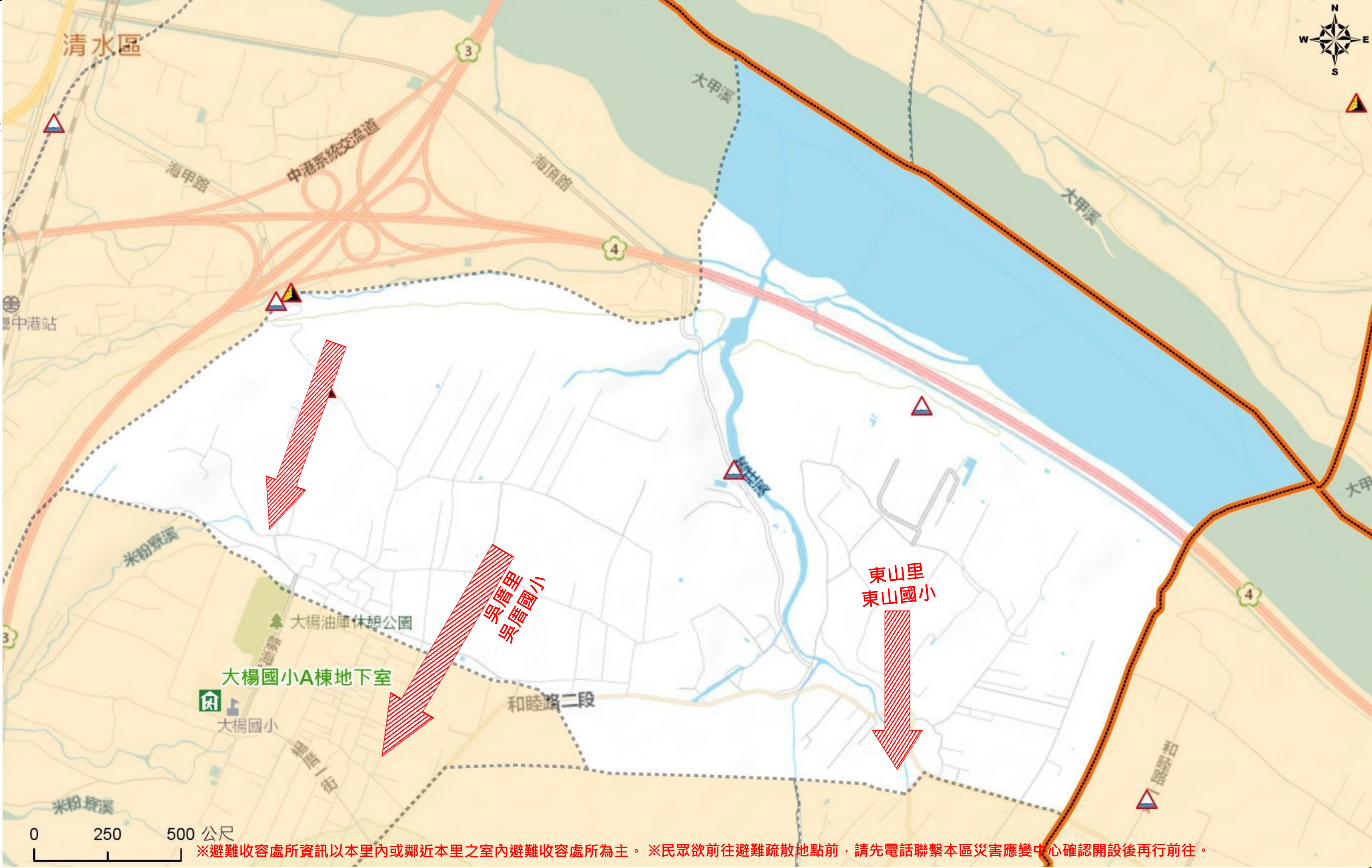


圖 例  legend	防災 Disaster	道路 Road		設施 Facilities			界線 Administrative boundary
	避難疏散方向 Evacuation route	一般道路 Road	省道 Provincial Road	室外避難處所 Outdoor Shelter	室內避難處所 Indoor Shelter	民生物資儲備處所 Material reserve	區行政界線 District level
	歷史淹水點位 History Flooding Point	縣道 County highway	快速道路 Expressway	醫療機構 Medical Facility	警察單位 Police Departmet	消防單位 Fire Department	里行政界線 Village level
	歷史坡地災害 History slope point	國道 Highway	臺灣鐵路 TRA	社福機構(身障) Disabled Persons	社福機構(老人) Elderly welfare institution	社福機構(兒少) Children welfare	
		臺灣高鐵 THSR	台中捷運 TMRT	一般護理之家 Nursing Home	災害應變中心 Emergency Operation Center	直升機停機處 Heliport	



## 臺中市清水區海濱里簡易疏散避難地圖 Haibin Vil., Qingshui District, Taichung City Simple Evacuation Map No.6601200-015

防 災 資 訊 表	
Information Table	
災 害 通 報 單 位	
Notification Unit	
臺中市災害應變中心 Taichung EOC	
04-23811119#567	
清水區災害應變中心Qingshui District EOC	
04-26270151	
警察局清水分局 Police Department	
04-26222022	
消防局清水分隊 Fire Department	
04-26265119	
1999臺中市民一碼通 Citizen Helpline	
1999	

防 災 資 訊 網 站  
Emergency Information website



經濟部水利署防災資訊服務網  
Water Resources Agency, Ministry  
of Economic Affairs  
<https://fhy.wra.gov.tw/fhyv2/>

行政院農委會土石流防災資訊網  
Debris Flow Disaster Prevention  
Information  
<https://246.swcb.gov.tw/>


NCDR災害情資網  
National Science and Technology  
Center for Disaster Reduction  
<https://ceocdss.ncdr.nat.gov.tw/>


臺中市政府水利局防災資訊網  
Water Resources Bureau of  
Taichung City Government  
<https://wrbeochi.taichung.gov.tw/TCSAFep/>



**緊急聯絡人**  
Emergency Contact person

里長 Chief of Haibin Vil.  
陳山林 CHEN SHAN-LIN  
電話 Tel. : (04)26264005  
手機 Phone Number : 0922-134241

## 避難收容處所 Evacuation Shelter

名稱(Name)：大秀國小   
地址(add.)：武鹿里五權路336號  
聯絡電話(Tel.)：(04)26263754  
容納人數(Capacity)：170人(peple)

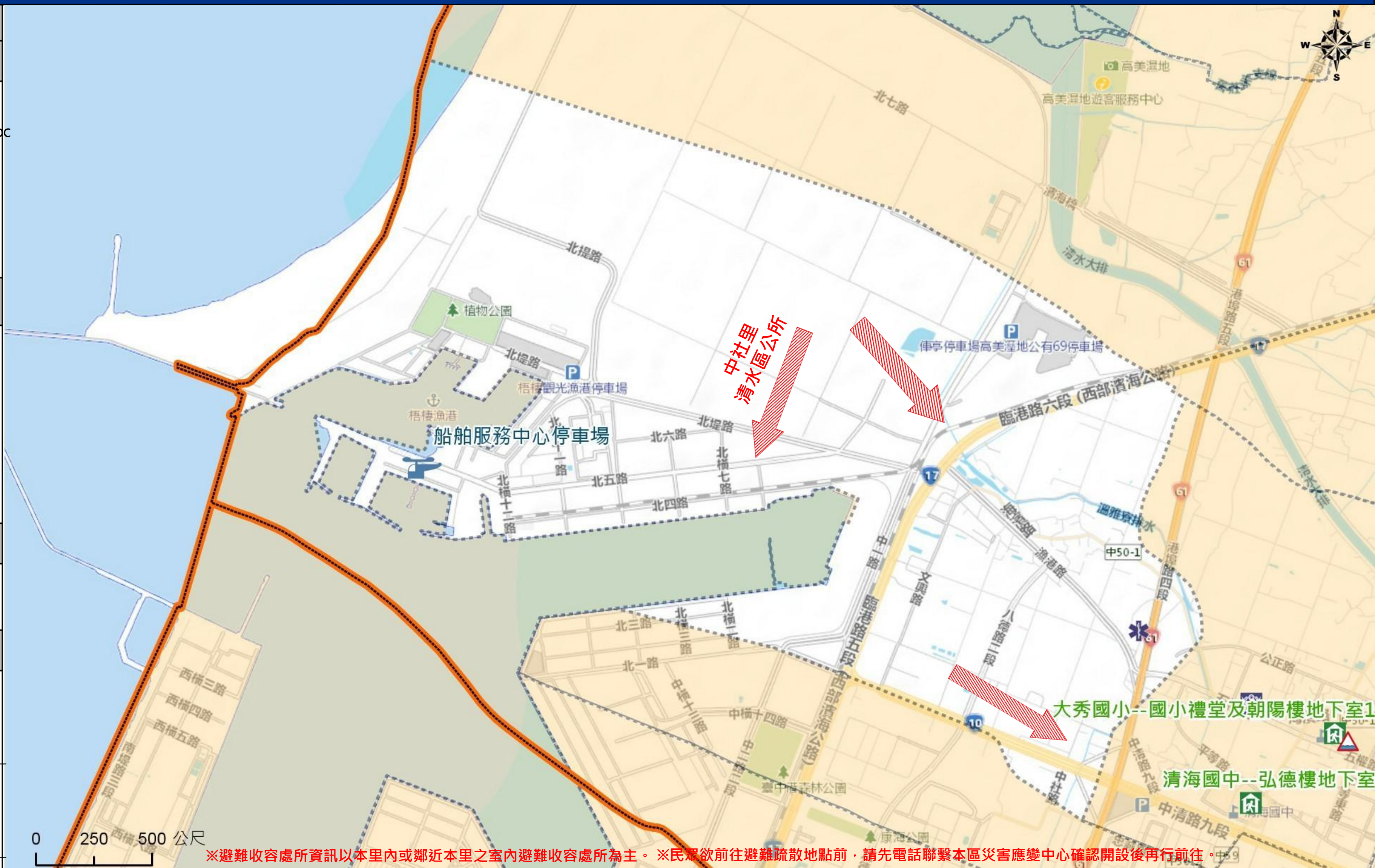
名稱(Name)：清水區公所   
地址(add.)：中社里鎮政路101號  
聯絡電話(Tel.)：(04)26270151#262  
容納人數(Capacity)：137人(people)

名稱(Name)：清海國中    
地址(addr.)：武鹿里中央路51-60號  
聯絡電話(Tel.)：(04)26271902#240  
容納人數(Capacity)：250人(peple)

## 直升機停機處

名稱：  
轄區分隊(電話)：

清水區區公所2023年8月製作  
Made in Aug 2023 by Qingshui District, Taichung City



※避難收容處所資訊以本里內或鄰近本里之室內避難收容處所為主。※民衆欲前往避難疏散地點前，請先電話聯繫本區災害應變中心確認開設後再行前往。

圖 例  legend	防災 Disaster		道路 Road		設施 Facilities			界線 Administrative boundary						
		避難疏散方向 Evacuation route		一般道路 Road		省道 Provincial Road		室外避難處所 Outdoor Shelter		室內避難處所 Indoor Shelter		民生物資儲備處所 Material reserve		區行政界線 District level
		歷史淹水點位 History Flooding Point		縣道 County highway		快速道路 Expressway		醫療機構 Medical Facility		警察單位 Police Departmet		消防單位 Fire Department		里行政界線 Village level
		歷史坡地災害 History slope point		國道 Highway		臺灣鐵路 TRA		社福機構(身障) Disabled Persons		社福機構(老人) Elderly welfare institution		社福機構(兒少) Children welfare		臺中市市民防災手冊 Taichung Citizen Disaster Prevention Guide
				臺灣高鐵 THSR		台中捷運 TMRT		一般護理之家 Nursing Home		災害應變中心 Emergency Operation Center		直升機停機處 Heliport		



臺中市清水區高北里簡易疏散避難地圖

Gaubei Vil., Qingshui District, Taichung City Simple Evacuation Map No.6601200-021

防 災 資 訊 表

Information Table

災 害 通 報 單 位

Notification Unit

臺中市災害應變中心 Taichung EOC  
04-23811119#567  
清水區災害應變中心Qingshui District EOC  
04-26270151  
警察局清水分局 Police Department  
04-26222022  
消防局清水分隊 Fire Department  
04-26265119  
1999臺中市民一碼通 Citizen Helpline  
1999

防 災 資 訊 網 站

Emergency Information website

經濟部水利署防災資訊服務網  
Water Resources Agency, Ministry of Economic Affairs  
<https://fhy.wra.gov.tw/fhyv2/>

行政院農委會土石流防災資訊網  
Debris Flow Disaster Prevention Information  
<https://246.swcb.gov.tw/>

NCDR災害情資網  
National Science and Technology Center for Disaster Reduction  
<https://ceocdss.ncdr.nat.gov.tw/>

臺中市政府水利局防災資訊網  
Water Resources Bureau of Taichung City Government  
<https://wrbeochi.taichung.gov.tw/TCSAFEp/>

緊 急 聯 絡 人

Emergency Contact person

里長 Chief of Gaubei Vil.  
白銀堂 PAI YINTANG  
電話 Tel. : (04)26111141  
手機 Phone Number : 0923-716996

避 難 收 容 處 所

Evacuation Shelter

名稱(Name)：高美國小     
地址(add.)：高美里護岸路37號  
聯絡電話(Tel.)：(04)26112505  
容納人數(Capacity)：300人(peple)

名稱(Name)：甲南國小     
地址(add.)：菁埔里臨海路26號  
聯絡電話(Tel.)：(04)26261834  
容納人數(Capacity)：125人(peple)

名稱(Name)：清泉國中     
地址(add.)：菁埔里臨海路27-2號  
聯絡電話(Tel.)：(04)26113119  
容納人數(Capacity)：150人(peple)

※避難收容處所資訊以本里內或鄰近本里之室內避難收容處所為主。 ※民眾欲前往避難疏散地點前，請先電話聯繫本區災害應變中心確認開設後再行前往。

直 升 機 停 機 處

Heliport Info

名稱：  
轄區分隊(電話)：

清水區區公所2023年8月製作  
Made in Aug 2023 by Qingshui District, Taichung City

圖 例  legend	防災 Disaster	道路 Road		設施 Facilities			界線 Administrative boundary
	 避難疏散方向 Evacuation route	 一般道路 Road	 省道 Provincial Road	 室外避難處所 Outdoor Shelter	 室內避難處所 Indoor Shelter	 民生物資儲備處所 Material reserve	 區行政界線 District level
	 歷史淹水點位 History Flooding Point	 縣道 County highway	 快速道路 Expressway	 醫療機構 Medical Facility	 警察單位 Police Departmet	 消防單位 Fire Department	 里行政界線 Village level
	 歷史坡地災害 History slope point	 國道 Highway	 臺灣鐵路 TRA	 社福機構(身障) Disabled Persons	 社福機構(老人) Elderly welfare institution	 社福機構(兒少) Children welfare	 臺中市市民防災手冊 Taichung Citizen Disaster Prevention Guide
		 臺灣高鐵 THSR	 台中捷運 TMRT	 一般護理之家 Nursing Home	 災害應變中心 Emergency Operation Center	 直升機停機處 Heliport	



臺中市清水區高西里簡易疏散避難地圖

Gauxi Vil., Qingshui District, Taichung City Simple Evacuation Map No.6601200-018

防 災 資 訊 表

Information Table

災 害 通 報 單 位

Notification Unit

臺中市災害應變中心 Taichung EOC

04-23811119#567

清水區災害應變中心Qingshui District EOC

04-26270151

警察局清水分局 Police Department

04-26222022

消防局清水分隊 Fire Department

04-26265119

1999臺中市民一碼通 Citizen Helpline

1999

防 災 資 訊 網 站

Emergency Information website

經濟部水利署防災資訊服務網

Water Resources Agency, Ministry of Economic Affairs

<https://fhy.wra.gov.tw/fhyv2/>

行政院農委會土石流防災資訊網

Debris Flow Disaster Prevention Information

<https://246.swcb.gov.tw/>

NCDR災害情資網

National Science and Technology Center for Disaster Reduction

<https://ceocdss.ncdr.nat.gov.tw/>

臺中市政府水利局防災資訊網

Water Resources Bureau of Taichung City Government

<https://wrbeochi.taichung.gov.tw/TCSAFEp/>

緊 急 聯 絡 人

Emergency Contact person

里長 Chief of Gauxi Vil.

洪曜南

電話 Tel. : (04)26113836

手機 Phone Number : 0952-192248

避 難 收 容 處 所

Evacuation Shelter

名稱(Name)：高美國小

地址(add.)：高美里護岸路37號

聯絡電話(Tel.)：(04)26112505

容納人數(Capacity)：300人(people)

名稱(Name)：甲南國小

地址(add.)：菁埔里臨海路26號

聯絡電話(Tel.)：(04)26261834

容納人數(Capacity)：125人(people)

名稱(Name)：清泉國中

地址(add.)：菁埔里臨海路27-2號

聯絡電話(Tel.)：(04)26113119

容納人數(Capacity)：150人(people)

直 升 機 停 機 處

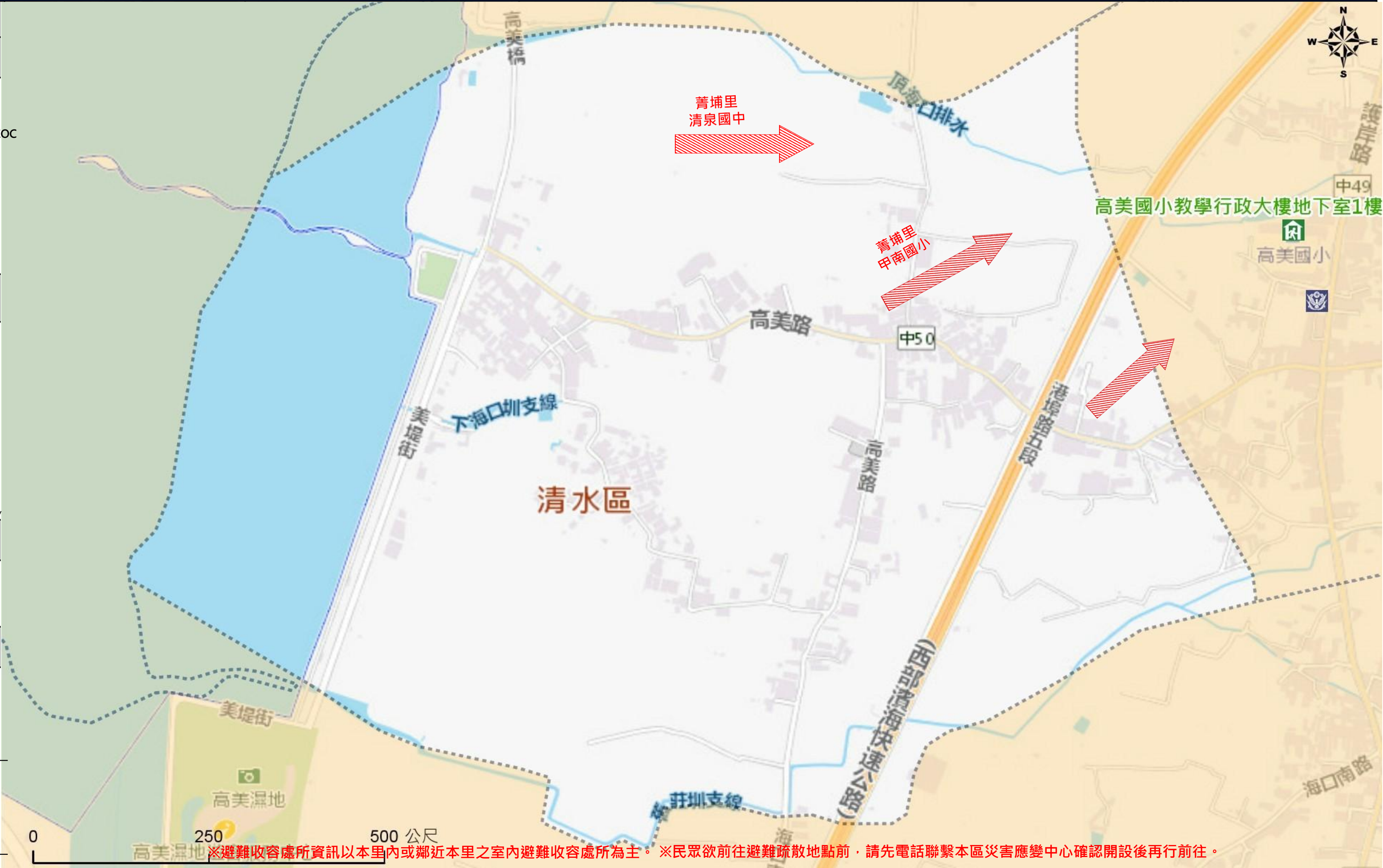
Heliport Info

名稱：



























轄區分隊(電話)：

清水區區公所2023年8月製作

Made in Aug 2023 by Qingshui District, Taichung City



※避難收容處所資訊以本里內或鄰近本里之室內避難收容處所為主。※民眾欲前往避難疏散地點前，請先電話聯繫本區災害應變中心確認開設後再行前往。

圖 例  legend	防災 Disaster		道路 Road		設施 Facilities				界線 Administrative boundary					
		避難疏散方向 Evacuation route		一般道路 Road		省道 Provincial Road		室外避難處所 Outdoor Shelter		室內避難處所 Indoor Shelter		民生物資儲備處所 Material reserve		區行政界線 District level
		歷史淹水點位 History Flooding Point		縣道 County highway		快速道路 Expressway		醫療機構 Medical Facility		警察單位 Police Departmet		消防單位 Fire Department		里行政界線 Village level
		歷史坡地災害 History slope point		國道 Highway		臺灣鐵路 TRA		社福機構(身障) Disabled Persons		社福機構(老人) Elderly welfare institution		社福機構(兒少) Children welfare		臺中市市民防災手冊 Taichung Citizen Disaster Prevention Guide
				臺灣高鐵 THSR		台中捷運 TMRT		一般護理之家 Nursing Home		災害應變中心 Emergency Operation Center		直升機停機處 Heliport		



臺中市清水區高東里簡易疏散避難地圖 Gaudong Vil., Qingshui District, Taichung City Simple Evacuation Map No.6601200-020

防 災 資 訊 表  
Information Table

災 害 通 報 單 位  
Notification Unit

臺中市災害應變中心 Taichung EOC  
04-23811119#567  
清水區災害應變中心Qingshui District EOC  
04-26270151  
警察局清水分局 Police Department  
04-26222022  
消防局清水分隊 Fire Department  
04-26265119  
1999臺中市民一碼通 Citizen Helpline  
1999

防 災 資 訊 網 站  
Emergency Information website



經濟部水利署防災資訊服務網  
Water Resources Agency, Ministry of Economic Affairs  
<https://fhy.wra.gov.tw/fhyv2/>



行政院農委會土石流防災資訊網  
Debris Flow Disaster Prevention Information  
<https://246.swcb.gov.tw/>



NCDR災害情資網  
National Science and Technology Center for Disaster Reduction  
<https://ceodss.ncdr.nat.gov.tw/>









臺中市政府水利局防災資訊網  
Water Resources Bureau of Taichung City Government  
<https://wrbeochi.taichung.gov.tw/TCSAFEp/>




緊 急 聯 絡 人  
Emergency Contact person

里長 Chief of Gaudong Vil.  
蔡榮聰 TSAI JUNG-TSUNG  
電話 Tel. : (04)26112713  
手機 Phone Number : 0932-607987

避 難 收 容 處 所  
Evacuation Shelter

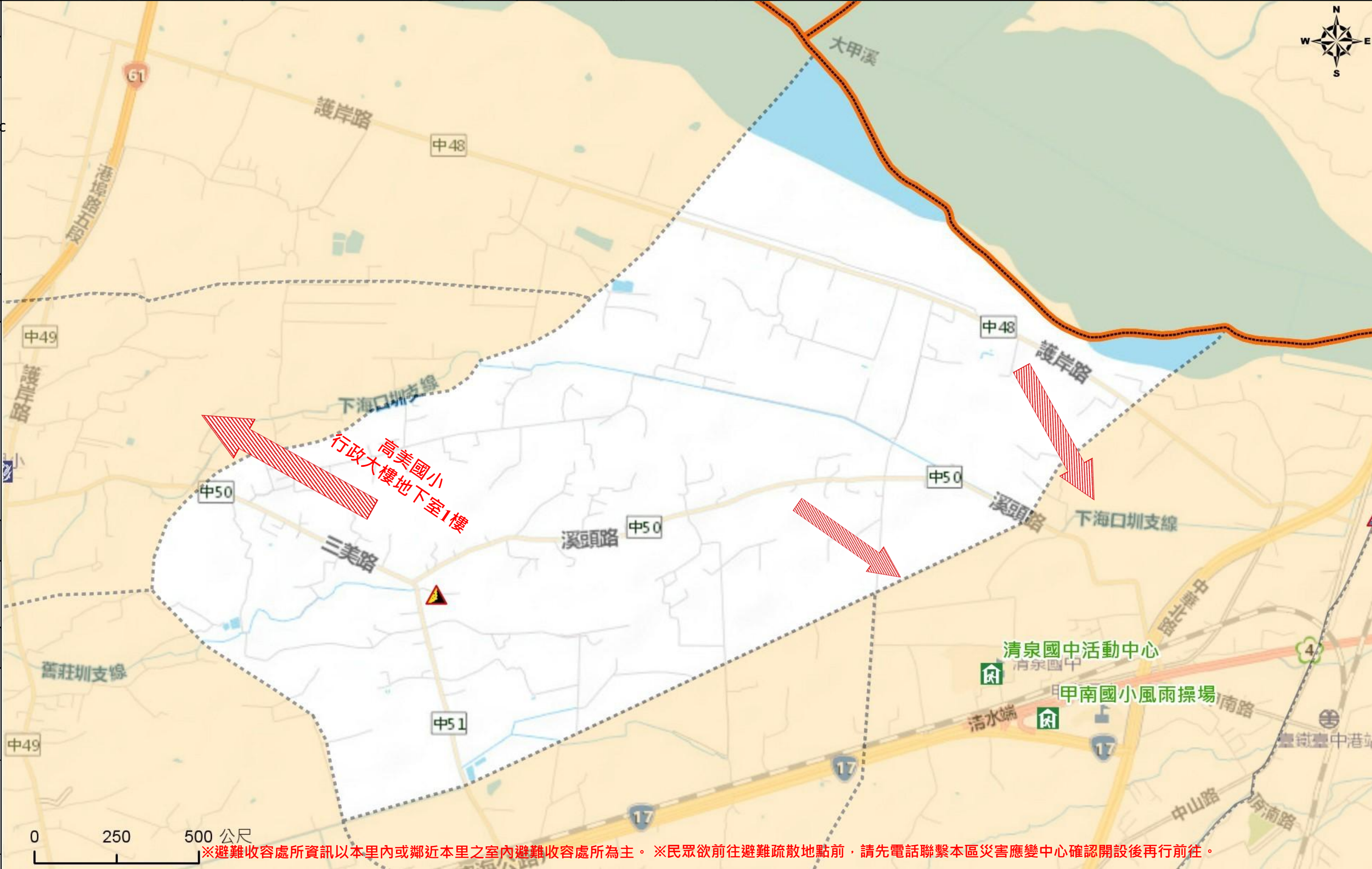
名稱(Name)：清泉國中     
地址(add.)：菁埔里臨海路27-2號  
聯絡電話(Tel.)：(04)26113119  
容納人數(Capacity)：150人(peple)

名稱(Name)：甲南國小     
地址(add.)：菁埔里臨海路26號  
聯絡電話(Tel.)：(04)26261834  
容納人數(Capacity)：125人(peple)










名稱(Name)：高美國小     
地址(add.)：高美里護岸路37號  
聯絡電話(Tel.)：(04)26112505  
容納人數(Capacity)：300人(peple)

直 升 機 停 機 處  
Heliport Info

名稱：  
轄區分隊(電話)：



※避難收容處所資訊以本里內或鄰近本里之室內避難收容處所為主。※民眾欲前往避難疏散地點前，請先電話聯繫本區災害應變中心確認開設後再行前往。

圖 例  legend	防災 Disaster		道路 Road		設施 Facilities			界線 Administrative boundary						
		避難疏散方向 Evacuation route		一般道路 Road		省道 Provincial Road		室外避難處所 Outdoor Shelter		室內避難處所 Indoor Shelter		民生物資儲備處所 Material reserve		區行政界線 District level
		歷史淹水點位 History Flooding Point		縣道 County highway		快速道路 Expressway		醫療機構 Medical Facility		警察單位 Police Departmet		消防單位 Fire Department		里行政界線 Village level
		歷史坡地災害 History slope point		國道 Highway		臺灣鐵路 TRA		社福機構(身障) Disabled Persons		社福機構(老人) Elderly welfare institution		社福機構(兒少) Children welfare		臺中市市民防災手冊 Taichung Citizen Disaster Prevention Guide
				臺灣高鐵 THSR		台中捷運 TMRT		一般護理之家 Nursing Home		災害應變中心 Emergency Operation Center		直升機停機處 Heliport		



臺中市清水區高南里簡易疏散避難地圖 Gaunan Vil., Qingshui District, Taichung City Simple Evacuation Map No.6601200-019

防 災 資 訊 表  
Information Table

災 害 通 報 單 位  
Notification Unit

臺中市災害應變中心 Taichung EOC  
04-23811119#567  
清水區災害應變中心Qingshui District EOC  
04-26270151  
警察局清水分局 Police Department  
04-26222022  
消防局清水分隊 Fire Department  
04-26265119  
1999臺中市民一碼通 Citizen Helpline  
1999

防 災 資 訊 網 站  
Emergency Information website

經濟部水利署防災資訊服務網  
Water Resources Agency, Ministry of Economic Affairs  
<https://fhy.wra.gov.tw/fhyv2/>

行政院農委會土石流防災資訊網  
Debris Flow Disaster Prevention Information  
<https://246.swcb.gov.tw/>

NCDR災害情資網  
National Science and Technology Center for Disaster Reduction  
<https://ceodss.ncdr.nat.gov.tw/>

臺中市政府水利局防災資訊網  
Water Resources Bureau of Taichung City Government  
<https://wrbeochi.taichung.gov.tw/TCSAFEp/>

緊 急 聯 絡 人  
Emergency Contact person

里長 Chief of Gaunan Vil.  
楊忠銘 YANG CHUNG-MING  
電話 Tel. : (04)26112098  
手機 Phone Number : 0935-106518

避 難 收 容 處 所  
Evacuation Shelter

名稱(Name)：高美國小   
地址(add.)：高美里護岸路37號  
聯絡電話(Tel.)：(04)26112505  
容納人數(Capacity)：300人(peple)

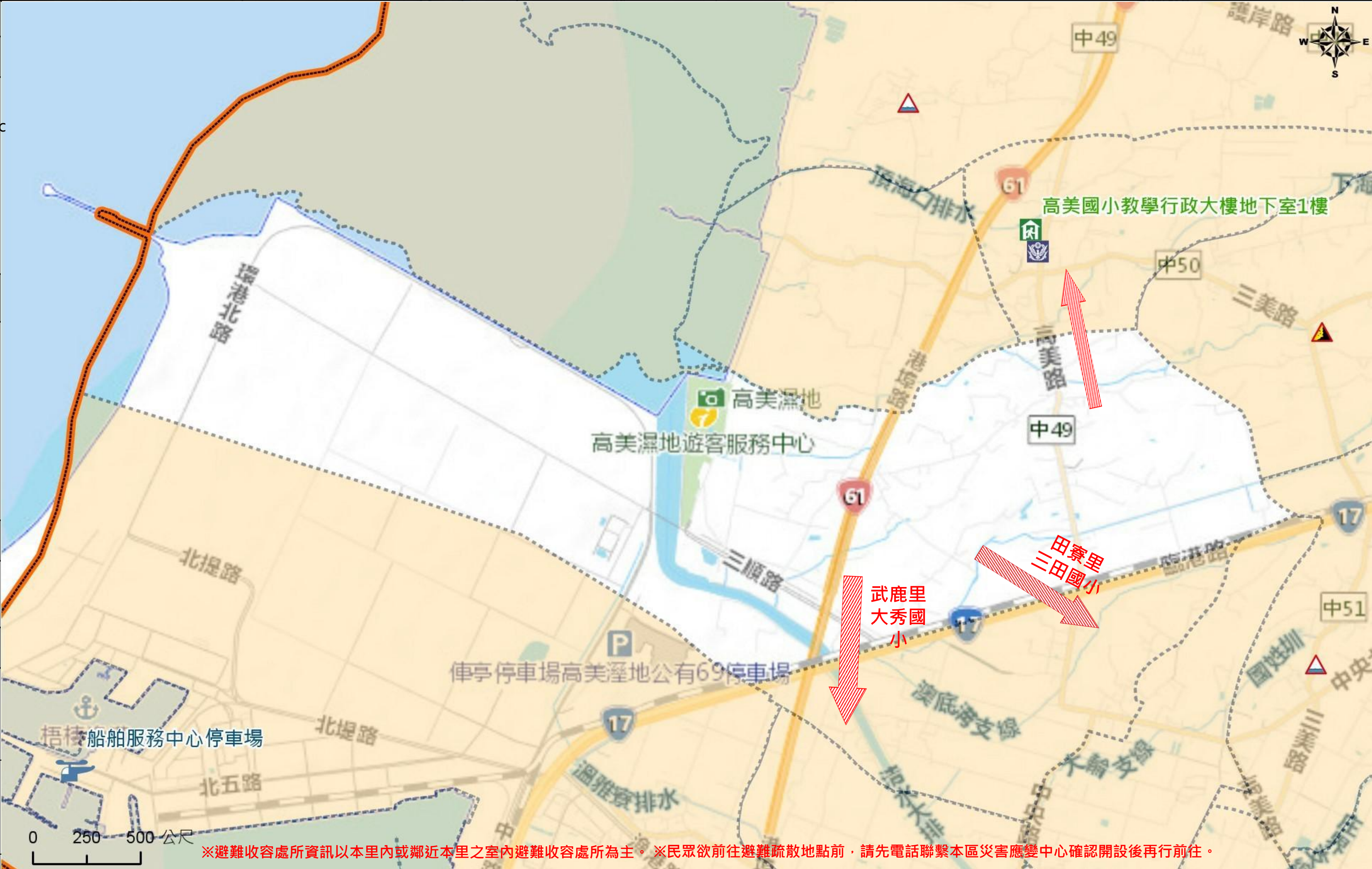
名稱(Name)：大秀國小   
地址(add.)：武鹿里五權路336號  
聯絡電話(Tel.)：(04)26263754  
容納人數(Capacity)：170人(peple)

名稱(Name)：三田國小   
地址(add.)：田寮里三田路4號聯  
絡電話(Tel.)：(04)26262400  
容納人數(Capacity)：400人(peple)

直 升 機 停 機 處  
Heliport Info

名稱：  
轄區分隊(電話)：

清水區區公所2023年8月製作  
Made in Aug 2023 by Qingshui District, Taichung City



※避難收容處所資訊以本里內或鄰近本里之室內避難收容處所為主。※民眾欲前往避難疏散地點前，請先電話聯繫本區災害應變中心確認開設後再行前往。

圖 例  legend	防災 Disaster	道路 Road		設施 Facilities			界線 Administrative boundary
	避難疏散方向 Evacuation route	一般道路 Road	省道 Provincial Road	室外避難處所 Outdoor Shelter	室內避難處所 Indoor Shelter	民生物資儲備處所 Material reserve	區行政界線 District level
	歷史淹水點位 History Flooding Point	縣道 County highway	快速道路 Expressway	醫療機構 Medical Facility	警察單位 Police Departmet	消防單位 Fire Department	里行政界線 Village level
	歷史坡地災害 History slope point	國道 Highway	臺灣鐵路 TRA	社福機構(身障) Disabled Persons	社福機構(老人) Elderly welfare institution	社福機構(兒少) Children welfare	臺中市市民防災手冊 Taichung Citizen Disaster Prevention Guide
		臺灣高鐵 THSR	台中捷運 TMRT	一般護理之家 Nursing Home	災害應變中心 Emergency Operation Center	直升機停機處 Heliport	



臺中市清水區高美里簡易疏散避難地圖 Gaumei Vil., Qingshui District, Taichung City Simple Evacuation Map No.6601200-022

防 災 資 訊 表  
Information Table

災 害 通 報 單 位  
Notification Unit

臺中市災害應變中心 Taichung EOC  
04-23811119#567  
清水區災害應變中心Qingshui District EOC  
04-26270151  
警察局清水分局 Police Department  
04-26222022  
消防局清水分隊 Fire Department  
04-26265119  
1999臺中市民一碼通 Citizen Helpline  
1999



防 災 資 訊 網 站  
Emergency Information website




 經濟部水利署防災資訊服務網  
Water Resources Agency, Ministry  
of Economic Affairs  
<https://fhy.wra.gov.tw/fhyv2/>  
 行政院農委會土石流防災資訊網  
Debris Flow Disaster Prevention  
Information  
<https://246.swcb.gov.tw/>  
 NCDR災害情資網  
National Science and Technology  
Center for Disaster Reduction  
<https://ceodss.ncdr.nat.gov.tw/>  
 臺中市政府水利局防災資訊網  
Water Resources Bureau of  
Taichung City Government  
<https://wrbeochi.taichung.gov.tw/TCSAFE/>




緊 急 聯 絡 人  
Emergency Contact person

里長 Chief of Gaumei Vil.  
洪瑞晟  
電話 Tel. : (04)26110318  
手機 Phone Number : 0932-675715

避 難 收 容 處 所  
Evacuation Shelter

名稱(Name)：高美國小    
地址(add.)：高美里護岸路37號  
聯絡電話(Tel.)：(04)26112505  
容納人數(Capacity)：300人(people)

名稱(Name)：三田國小    
地址(add.)：田寮里三田路4號聯  
絡電話(Tel.)：(04)26262400   
容納人數(Capacity)：400人(people)

名稱(Name)：清泉國中    
地址(add.)：菁埔里臨海路27-2號  
聯絡電話(Tel.)：(04)26113119   
容納人數(Capacity)：150人(people)

直 升 機 停 機 處  
Heliport Info

名稱：  
轄區分隊(電話)：

清水區區公所2023年8月製作  
Made in Aug 2023 by Qingshui District, Taichung City

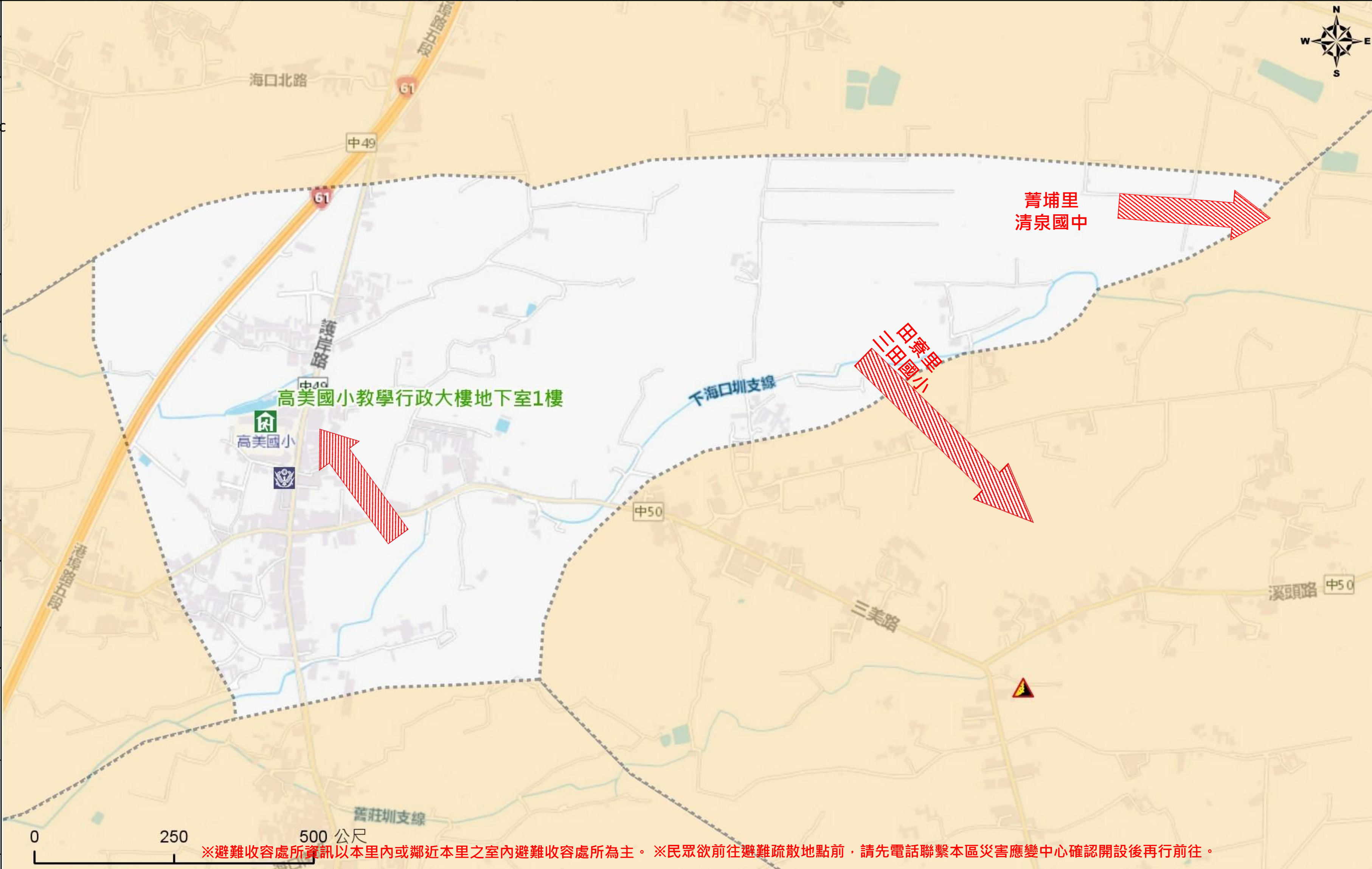





圖 例  legend	防災 Disaster	道路 Road		設施 Facilities			界線 Administrative boundary
	 避難疏散方向 Evacuation route	 一般道路 Road	 省道 Provincial Road	 室外避難處所 Outdoor Shelter	 室內避難處所 Indoor Shelter	 民生物資儲備處所 Material reserve	 區行政界線 District level
	 歷史淹水點位 History Flooding Point	 縣道 County highway	 快速道路 Expressway	 醫療機構 Medical Facility	 警察單位 Police Departmet	 消防單位 Fire Department	 里行政界線 Village level
	 歷史坡地災害 History slope point	 國道 Highway	 臺灣鐵路 TRA	 社福機構(身障) Disabled Persons	 社福機構(老人) Elderly welfare institution	 社福機構(兒少) Children welfare	 臺中市市民防災手冊 Taichung Citizen Disaster Prevention Guide
		 臺灣高鐵 THSR	 台中捷運 TMRT	 一般護理之家 Nursing Home	 災害應變中心 Emergency Operation Center	 直升機停機處 Heliport	



臺中市清水區國姓里簡易疏散避難地圖 Guoxing Vil., Qingshui District, Taichung City Simple Evacuation Map No.6601200-023

防 災 資 訊 表

Information Table

災 害 通 報 單 位

Notification Unit

臺中市災害應變中心 Taichung EOC

04-23811119#567

清水區災害應變中心Qingshui District EOC

04-26270151

警察局清水分局 Police Department

04-26222022

消防局清水分隊 Fire Department

04-26265119

1999臺中市民一碼通 Citizen Helpline

1999

防 災 資 訊 網 站

Emergency Information website



經濟部水利署防災資訊服務網  
Water Resources Agency, Ministry  
of Economic Affairs  
<https://fhy.wra.gov.tw/fhyv2/>



行政院農委會土石流防災資訊網  
Debris Flow Disaster Prevention  
Information  
<https://246.swcb.gov.tw/>



NCDR災害情資網  
National Science and Technology  
Center for Disaster Reduction  
<https://ceodss.ncdr.nat.gov.tw/>



臺中市政府水利局防災資訊網  
Water Resources Bureau of  
Taichung City Government  
<https://wrbeochi.taichung.gov.tw/TCSAFep/>

緊 急 聯 絡 人

Emergency Contact person

里長 Chief of Guoxing Vil.

黃秀英 HUANG HSIU YING

電話 Tel. : (04)26263802

手機 Phone Number : 0921-344178

避 難 收 容 處 所

Evacuation Shelter

名稱(Name)：清泉國中   

地址(add.)：菁埔里臨海路27-2號

聯絡電話(Tel.)：(04)26113119

容納人數(Capacity)：150人(peple)

名稱(Name)：甲南國小 

地址(add.)：菁埔里臨海路26號

聯絡電話(Tel.)：(04)26261834

容納人數(Capacity)：125人(peple)

名稱(Name)：三田國小   

地址(add.)：田寮里三田路4號聯

絡電話(Tel.)：(04)26262400

容納人數(Capacity)：400人(peple)

直 升 機 停 機 處

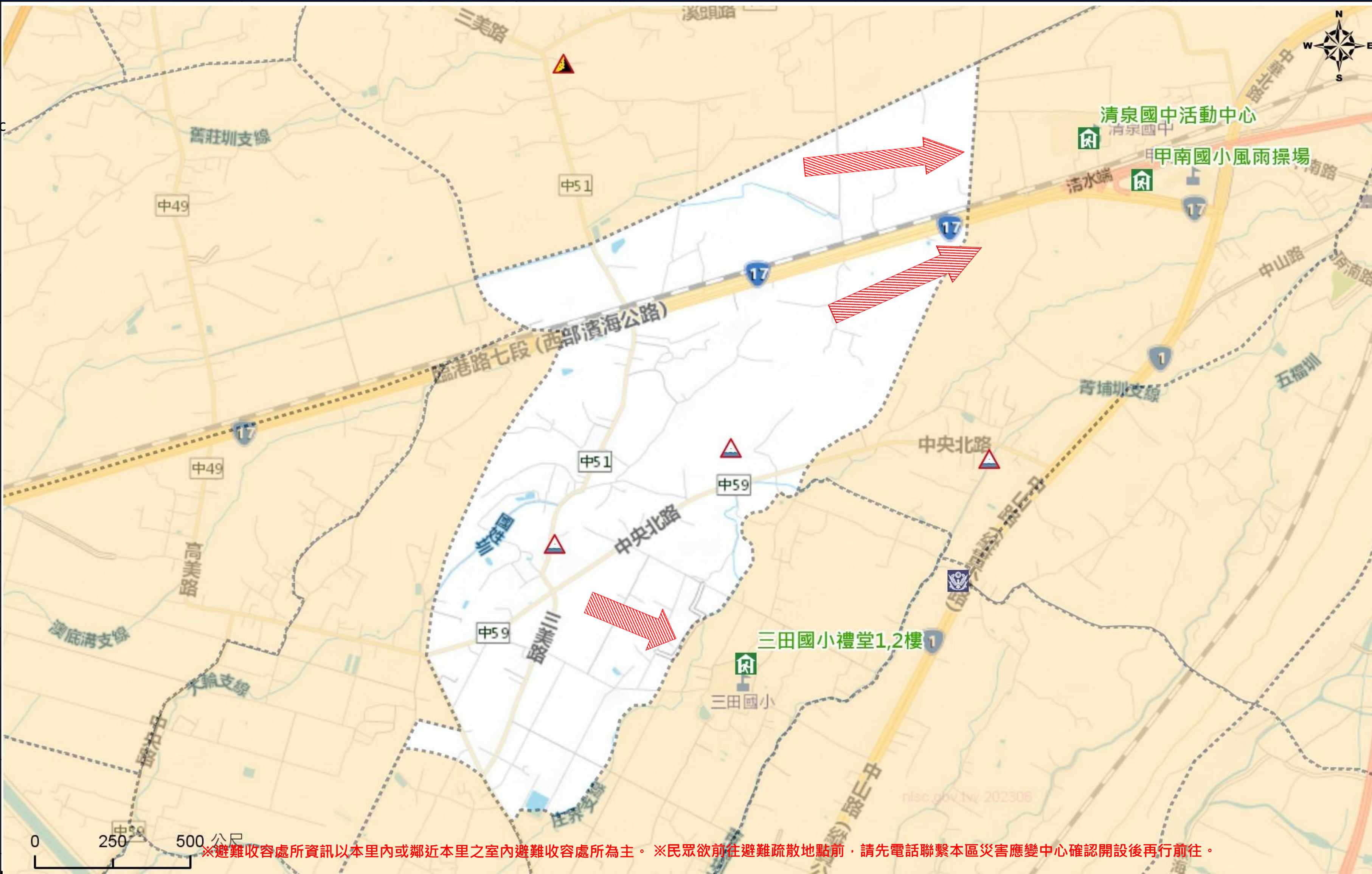
Heliport Info

名稱：

轄區分隊(電話)：

清水區區公所2023年8月製作

Made in Aug 2023 by Qingshui District, Taichung City



※避難收容處所資訊以本里內或鄰近本里之室內避難收容處所為主。※民眾欲前往避難疏散地點前，請先電話聯繫本區災害應變中心確認開設後再行前往。

圖 例  legend	防災Disaster		道路Road		設施Facilities			界線Administrative boundary						
		避難疏散方向 Evacuation route		一般道路 Road		省道 Provincial Road		室外避難處所 Outdoor Shelter		室內避難處所 Indoor Shelter		民生物資儲備處所 Material reserve		區行政界線 District level
		歷史淹水點位 History Flooding Point		縣道 County highway		快速道路 Expressway		醫療機構 Medical Facility		警察單位 Police Departmet		消防單位 Fire Department		里行政界線 Village level
		歷史坡地災害 History slope point		國道 Highway		臺灣鐵路 TRA		社福機構(身障) Disabled Persons		社福機構(老人) Elderly welfare institution		社福機構(兒少) Children welfare		臺中市市民防災手冊 Taichung Citizen Disaster Prevention Guide
				臺灣高鐵 THSR		台中捷運 TMRT		一般護理之家 Nursing Home		災害應變中心 Emergency Operation Center		直升機停機處 Heliport		



## 臺中市清水區清水里簡易疏散避難地圖 Qingshui Vil., Qingshui District, Taichung City Simple Evacuation Map No.6601200-003

防 災 資 訊 表 Information Table
災 害 通 報 單 位 Notification Unit
臺中市災害應變中心 Taichung EOC 04-23811119#567 清水區災害應變中心Qingshui District EOC 04-26270151 警察局清水分局 Police Department 04-26222022 消防局清水分隊 Fire Department 04-26265119 1999臺中市民一碼通 Citizen Helpline 1999

防 災 資 訊 網 站  
Emergency Information website



經濟部水利署防災資訊服務網  
Water Resources Agency, Ministry  
of Economic Affairs  
<https://fhy.wra.gov.tw/fhyv2/>

行政院農委會土石流防災資訊網  
Debris Flow Disaster Prevention  
Information  
<https://246.swcb.gov.tw/>

NCDR災害情資網  
National Science and Technology  
Center for Disaster Reduction  
<https://ceocdss.ncdr.nat.gov.tw/>

臺中市政府水利局防災資訊網  
Water Resources Bureau of  
Taichung City Government  
<https://wrbeochi.taichung.gov.tw/TCSAFE/>

**緊急聯絡人**  
Emergency Contact person

里長 Chief of Qingshui Vil.  
陳安吉 CHEN AN-CHI  
電話 Tel. : (04)26222130  
手機 Phone Number : 0928-916458

## 避難收容處所 Evacuation Shelter

名稱(Name): 清水區老人文康活動中心  
地址(add.): 靈泉里清水街2號  
聯絡電話(Tel.): (04)26270151  
容納人數(Capacity): 50人(people)

名稱(Name)：清水國小  
地址(add.)：南寧里光華路125號  
聯絡電話(Tel.)：(04)26222004  
容納人數(Capacity)：300人(people)



## 直升機停機處

### Heliport Info

名稱：  
轄區分隊(電話)：

清水區區公所2023年8月製作  
Aug 2023 by Qingshui District, Taichung City



圖 例 legend	防災 Disaster		道路 Road		設施 Facilities			界線 Administrative boundary						
		避難疏散方向 Evacuation route		一般道路 Road		省道 Provincial Road		室內避難處所 Indoor Shelter		民生物資儲備處所 Material reserve		區行政界線 District level		
		歷史淹水點位 History Flooding Point		縣道 County highway		快速道路 Expressway		醫療機構 Medical Facility		警察單位 Police Departmet		消防單位 Fire Department		里行政界線 Village level
		歷史坡地災害 History slope point		國道 Highway		臺灣鐵路 TRA		社福機構(身障) Disabled Persons		社福機構(老人) Elderly welfare institution		社福機構(兒少) Children welfare		臺中市市民防災手冊 Taichung Citizen Disaster Prevention Guide
				臺灣高鐵 THSR		台中捷運 TMRT		一般護理之家 Nursing Home		災害應變中心 Emergency Operation Center		直升機停機處 Heliport		



臺中市清水區頂湳里簡易疏散避難地圖

Dingnan Vil., Qingshui District, Taichung City Simple Evacuation Map No.6601200-025

防 災 資 訊 表

Information Table

災 害 通 報 單 位

Notification Unit

臺中市災害應變中心 Taichung EOC  
04-23811119#567  
清水區災害應變中心Qingshui District EOC  
04-26270151  
警察局清水分局 Police Department  
04-26222022  
消防局清水分隊 Fire Department  
04-26265119  
1999臺中市民一碼通 Citizen Helpline  
1999

防 災 資 訊 網 站

Emergency Information website

經濟部水利署防災資訊服務網  
Water Resources Agency, Ministry of Economic Affairs  
<https://fhy.wra.gov.tw/fhyv2/>

行政院農委會土石流防災資訊網  
Debris Flow Disaster Prevention Information  
<https://246.swcb.gov.tw/>

NCDR災害情資網  
National Science and Technology Center for Disaster Reduction  
<https://ceodss.ncdr.nat.gov.tw/>

臺中市政府水利局防災資訊網  
Water Resources Bureau of Taichung City Government  
<https://wrh.echi.taichung.gov.tw/TCSAEP/>

緊 急 聯 絡 人

Emergency Contact person

里長 Chief of Dingnan Vil.  
王景收  
電話 Tel. : (04)26220879  
手機 Phone Number : 0933-553825

避 難 收 容 處 所

Evacuation Shelter

名稱(Name)：清泉國中

地址(add.)：菁埔里臨海路27-2號

聯絡電話(Tel.)：(04)26113119

容納人數(Capacity)：150人(peple)

名稱(Name)：甲南國小

地址(add.)：菁埔里臨海路26號

聯絡電話(Tel.)：(04)26261834

容納人數(Capacity)：125人(peple)

名稱(Name)：三田國小

地址(add.)：田寮里三田路4號聯

絡電話(Tel.)：(04)26262400

容納人數(Capacity)：400人(peple)

直 升 機 停 機 處

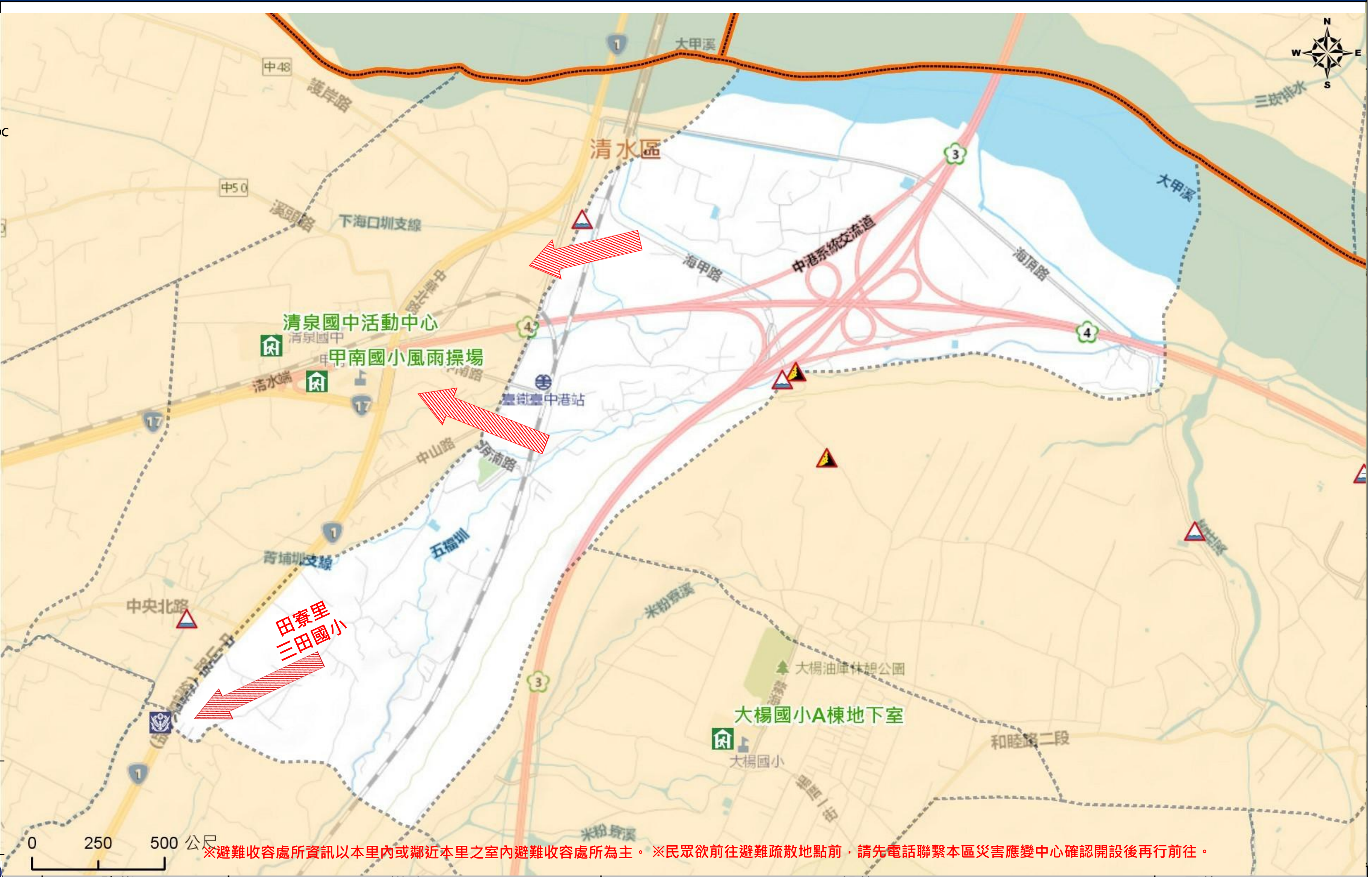
Heliport Info

名稱：








轄區分隊(電話)：

清水區區公所2023年8月製作

Made in Aug 2023 by Qingshui District, Taichung City



※避難收容處所資訊以本里內或鄰近本里之室內避難收容處所為主。※民眾欲前往避難疏散地點前，請先電話聯繫本區災害應變中心確認開設後再行前往。

圖 例  legend	防災 Disaster		道路 Road		設施 Facilities			界線 Administrative boundary						
		避難疏散方向 Evacuation route		一般道路 Road		省道 Provincial Road		室內避難處所 Indoor Shelter		民生物資儲備處所 Material reserve		區行政界線 District level		
		歷史淹水點位 History Flooding Point		縣道 County highway		快速道路 Expressway		醫療機構 Medical Facility		警察單位 Police Departmet		消防單位 Fire Department		里行政界線 Village level
		歷史坡地災害 History slope point		國道 Highway		臺灣鐵路 TRA		社福機構(身障) Disabled Persons		社福機構(老人) Elderly welfare institution		社福機構(兒少) Children welfare		臺中市市民防災手冊 Taichung Citizen Disaster Prevention Guide
				臺灣高鐵 THSR		台中捷運 TMRT		一般護理之家 Nursing Home		災害應變中心 Emergency Operation Center		直升機停機處 Heliport		



臺中市清水區菁埔里簡易疏散避難地圖 Jingpu Vil., Qingshui District, Taichung City Simple Evacuation Map No.6601200-024

防 災 資 訊 表  
Information Table

災 害 通 報 單 位  
Notification Unit

臺中市災害應變中心 Taichung EOC  
04-23811119#567  
清水區災害應變中心Qingshui District EOC  
04-26270151  
警察局清水分局 Police Department  
04-26222022  
消防局清水分隊 Fire Department  
04-26265119  
1999臺中市民一碼通 Citizen Helpline  
1999

防 災 資 訊 網 站  
Emergency Information website

經濟部水利署防災資訊服務網  
Water Resources Agency, Ministry of Economic Affairs  
<https://fhy.wra.gov.tw/fhyv2/>

行政院農委會土石流防災資訊網  
Debris Flow Disaster Prevention Information  
<https://246.swcb.gov.tw/>

NCDR災害情資網  
National Science and Technology Center for Disaster Reduction  
<https://ceodss.ncdr.nat.gov.tw/>

臺中市政府水利局防災資訊網  
Water Resources Bureau of Taichung City Government  
<https://wrbeochi.taichung.gov.tw/TCSAFE/>

緊 急 聯 絡 人  
Emergency Contact person

里長 Chief of Jingpu Vil.  
林子清  
電話 Tel. :  
手機 Phone Number : 0932-569615

避 難 收 容 處 所  
Evacuation Shelter

名稱(Name)：清泉國中 (土) (水) (嘯)  
地址(add.)：菁埔里臨海路27-2號  
聯絡電話(Tel.)：(04)26113119  
容納人數(Capacity)：150人(peple)

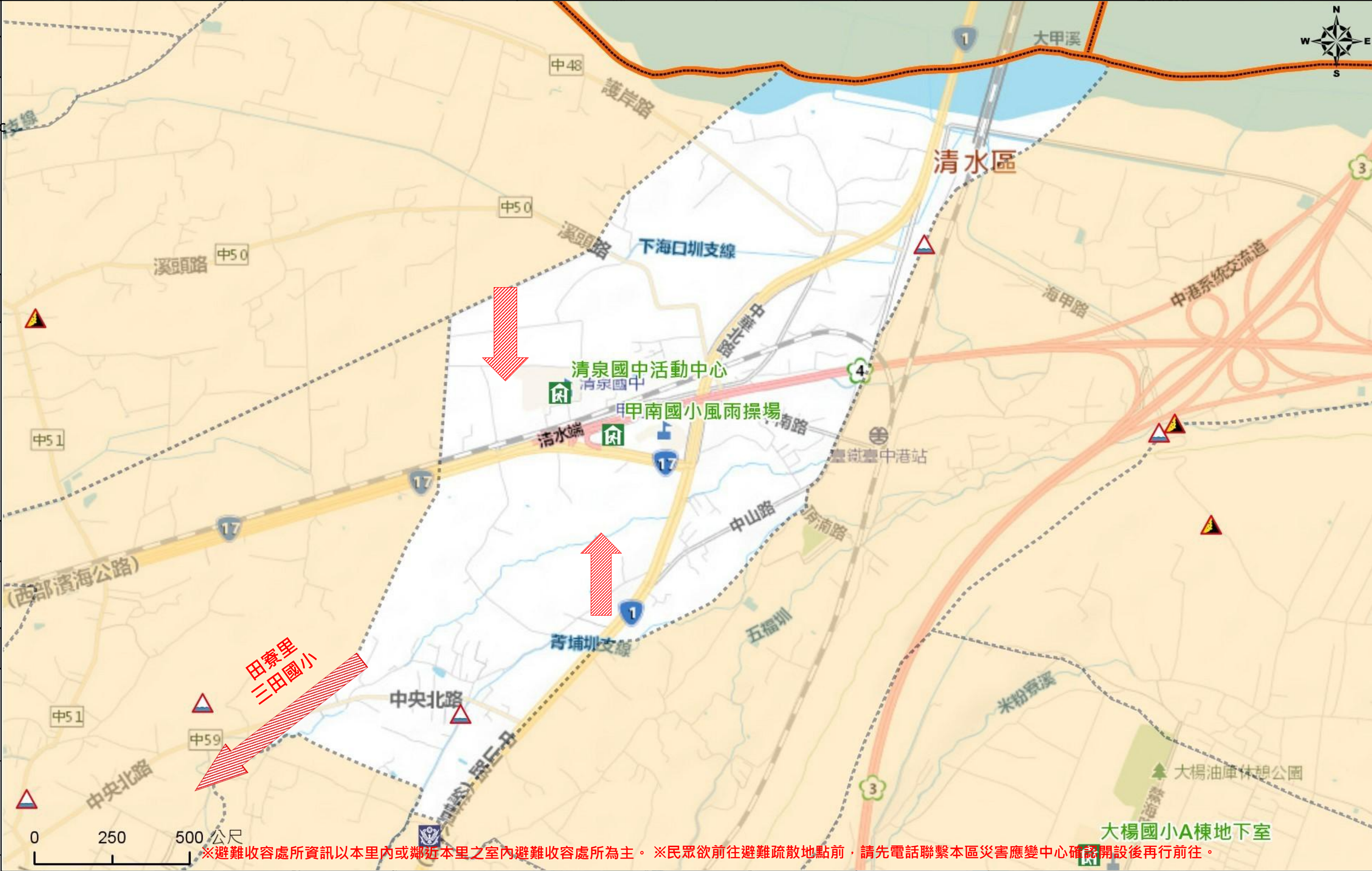
名稱(Name)：甲南國小 (土) (水) (嘯)  
地址(add.)：菁埔里臨海路26號  
聯絡電話(Tel.)：(04)26261834  
容納人數(Capacity)：125人(peple)

名稱(Name)：三田國小 (土) (水) (嘯)  
地址(add.)：田寮里三田路4號聯  
絡電話(Tel.)：(04)26262400  
容納人數(Capacity)：400人(peple)

直 升 機 停 機 處  
Heliport Info

名稱：  
轄區分隊(電話)：

清水區區公所2023年8月製作  
Made in Aug 2023 by Qingshui District, Taichung City



※避難收容處所資訊以本里內或鄰近本里之室內避難收容處所為主。※民眾欲前往避難疏散地點前，請先電話聯繫本區災害應變中心確認開設後再行前往。

圖 例  legend	防災 Disaster	道路 Road		設施 Facilities			界線 Administrative boundary
		避難疏散方向 Evacuation route	一般道路 Road	省道 Provincial Road	室外避難處所 Outdoor Shelter	室內避難處所 Indoor Shelter	民生物資儲備處所 Material reserve
		歷史淹水點位 History Flooding Point	縣道 County highway	快速道路 Expressway	醫療機構 Medical Facility	警察單位 Police Departmet	消防單位 Fire Department
		歷史坡地災害 History slope point	國道 Highway	臺灣鐵路 TRA	社福機構(身障) Disabled Persons	社福機構(老人) Elderly welfare institution	社福機構(兒少) Children welfare
			臺灣高鐵 THSR	台中捷運 TMRT	一般護理之家 Nursing Home	災害應變中心 Emergency Operation Center	直升機停機處 Heliport

臺中市市民防災手冊  
Taichung Citizen Disaster Prevention Guide



臺中市清水區楊厝里簡易疏散避難地圖 Yangcuo Vil., Qingshui District, Taichung City Simple Evacuation Map No.6601200-030

防 災 資 訊 表 Information Table
災 害 通 報 單 位 Notification Unit
臺中市災害應變中心 Taichung EOC 04-23811119#567 清水區災害應變中心Qingshui District EOC 04-26270151 警察局清水分局 Police Department 04-26222022 消防局清泉分隊 Fire Department 04-26150610 1999臺中市民一碼通 Citizen Helpline 1999

防 災 資 訊 網 站 Emergency Information website
<div><div></div><div>經濟部水利署防災資訊服務網 Water Resources Agency, Ministry of Economic Affairs <a href="https://fhy.wra.gov.tw/fhyv2/">https://fhy.wra.gov.tw/fhyv2/</a></div></div> <div><div></div><div>行政院農委會土石流防災資訊網 Debris Flow Disaster Prevention Information <a href="https://246.swcb.gov.tw/">https://246.swcb.gov.tw/</a></div></div> <div><div></div><div>NCDR災害情資網 National Science and Technology Center for Disaster Reduction <a href="https://ceocdss.ncdr.nat.gov.tw/">https://ceocdss.ncdr.nat.gov.tw/</a></div></div> <div><div></div><div>臺中市政府水利局防災資訊網 Water Resources Bureau of Taichung City Government <a href="https://wrbeochi.taichung.gov.tw/TCSAFEp/">https://wrbeochi.taichung.gov.tw/TCSAFEp/</a></div></div>

緊 急 聯 絡 人 Emergency Contact person
里長 Chief of Yangcuo Vil. 曾弘利 電話 Tel. : (04)26203607 手機 Phone Number : 0932-608530

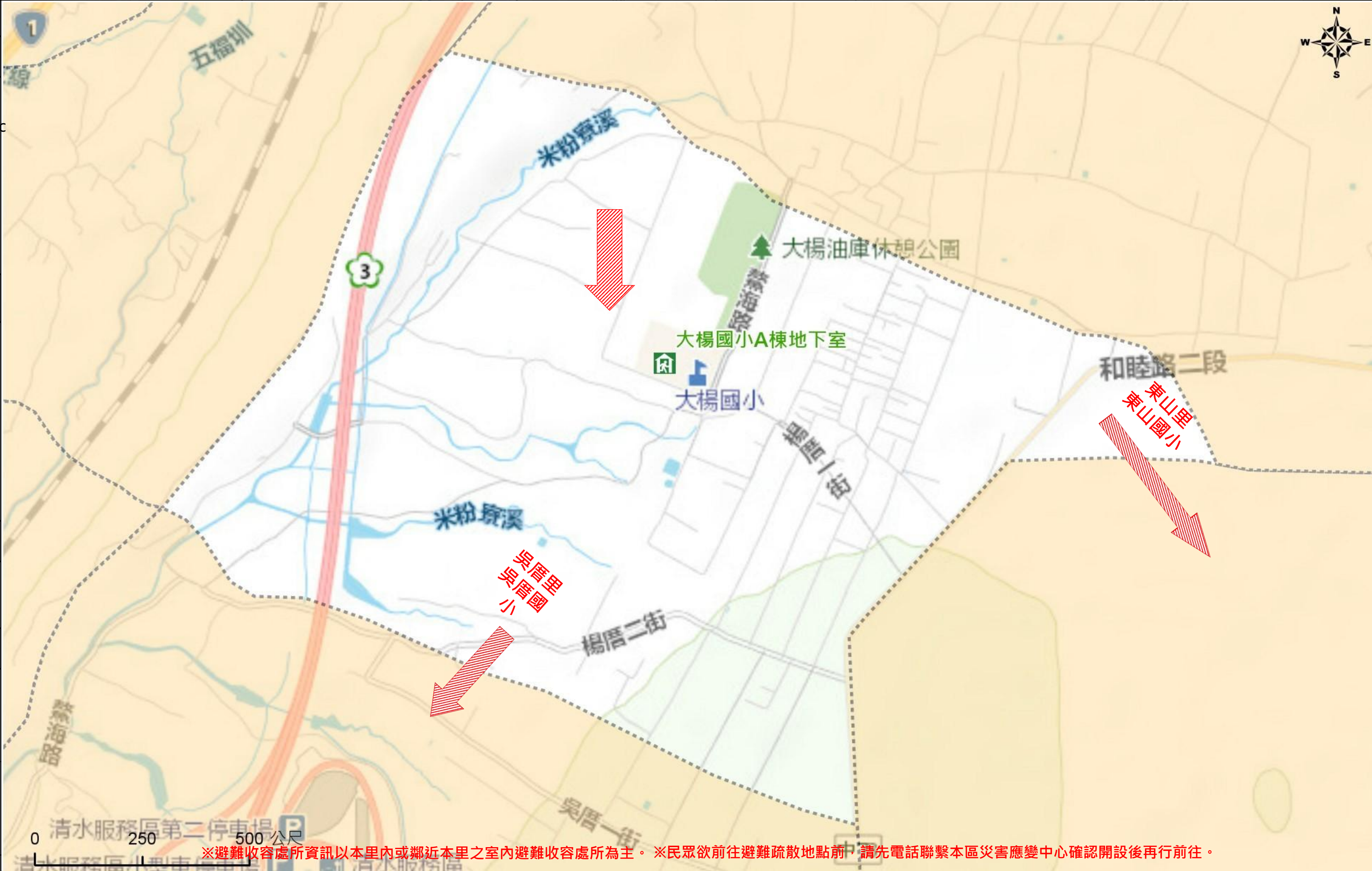
避 難 收 容 處 所 Evacuation Shelter
名稱(Name) : 大楊國小 地址(add.) : 楊厝里熬海路325號 聯絡電話(Tel.) : (04)26200634 容納人數(Capacity) : 50人(people)

名稱(Name) : 吳厝國小 地址(add.) : 吳厝里吳厝路35號 聯絡電話(Tel.) : (04)26200864 容納人數(Capacity) : 30人(people)
--

名稱(Name) : 東山國小 地址(add.) : 東山里神清路6-1號 聯絡電話(Tel.) : (04)26200517 容納人數(Capacity) : 75人(people)
---

直 升 機 停 機 處 Heliport Info
------------------------------

名稱 :
轄區分隊(電話) :



※避難收容處所資訊以本里內或鄰近本里之室內避難收容處所為主。※民眾欲前往避難疏散地點前，請先電話聯繫本區災害應變中心確認開設後再行前往。

圖 例  legend	防災 Disaster	道路 Road		設施 Facilities			界線 Administrative boundary
	避難疏散方向 Evacuation route	一般道路 Road	省道 Provincial Road	室外避難處所 Outdoor Shelter	室內避難處所 Indoor Shelter	民生物資儲備處所 Material reserve	區行政界線 District level
	歷史淹水點位 History Flooding Point	縣道 County highway	快速道路 Expressway	醫療機構 Medical Facility	警察單位 Police Departmet	消防單位 Fire Department	里行政界線 Village level
	歷史坡地災害 History slope point	國道 Highway	臺灣鐵路 TRA	社福機構(身障) Disabled Persons	社福機構(老人) Elderly welfare institution	社福機構(兒少) Children welfare	
		臺灣高鐵 THSR	台中捷運 TMRT	一般護理之家 Nursing Home	災害應變中心 Emergency Operation Center	直升機停機處 Heliport	



臺中市清水區裕嘉里簡易疏散避難地圖

Yujia Vil., Qingshui District, Taichung City Simple Evacuation Map No.6601200-011

防 災 資 訊 表

Information Table

災 害 通 報 單 位

Notification Unit

臺中市災害應變中心 Taichung EOC

04-23811119#567

清水區災害應變中心Qingshui District EOC

04-26270151

警察局清水分局 Police Department

04-26222022

消防局清水分隊 Fire Department

04-26265119

1999臺中市民一碼通 Citizen Helpline

1999

防 災 資 訊 網 站

Emergency Information website

經濟部水利署防災資訊服務網  
Water Resources Agency, Ministry of Economic Affairs  
<https://fhy.wra.gov.tw/fhyv2/>

行政院農委會土石流防災資訊網  
Debris Flow Disaster Prevention Information  
<https://246.swcb.gov.tw/>

NCDR災害情資網  
National Science and Technology Center for Disaster Reduction  
<https://ceodss.ncdr.nat.gov.tw/>

臺中市政府水利局防災資訊網  
Water Resources Bureau of Taichung City Government  
<https://wrbeochi.taichung.gov.tw/TCSAFEp/>

緊 急 聯 絡 人

Emergency Contact person

里長 Chief of Yujia Vil.

陳瑞欽

電話 Tel. : (04)26262110

手機 Phone Number : 0932-676990

避 難 收 容 處 所

Evacuation Shelter

名稱(Name) : 三田國小   

地址(add.) : 田寮里三田路4號聯

絡電話(Tel.) : (04)26262400

容納人數(Capacity) : 400人(peple)

名稱(Name) : 秀水、武鹿聯合活動中心   

地址(add.) : 秀水里華江南街一段206號

聯絡電話(Tel.) : (04)26270151

容納人數(Capacity) : 56人(peple)

名稱(Name) : 大秀國小 

地址(add.) : 武鹿里五權路336號

聯絡電話(Tel.) : (04)26263754

容納人數(Capacity) : 170人(peple)

直 升 機 停 機 處

Heliport Info

名稱 :

轄區分隊(電話) :

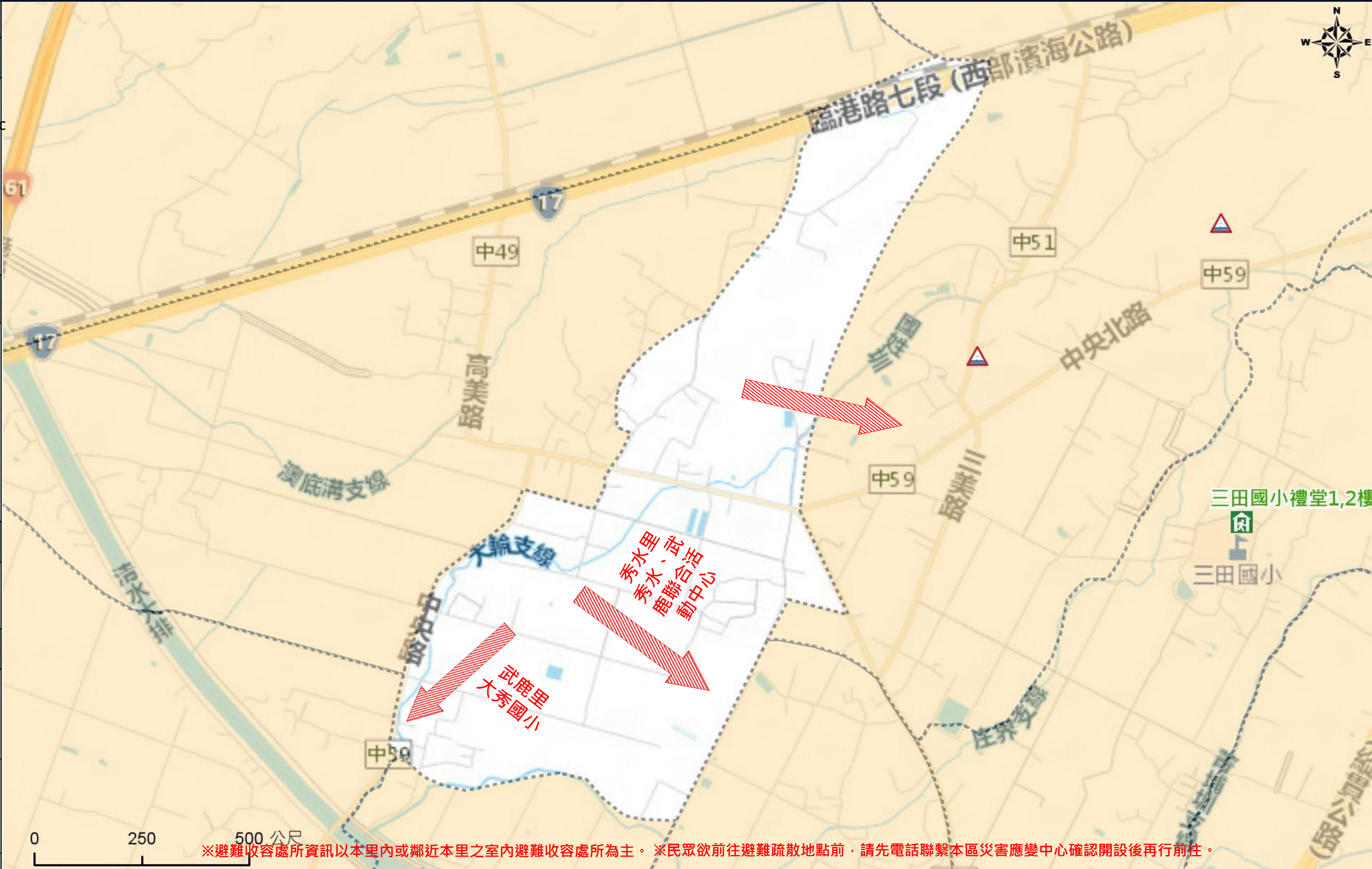


圖 例  legend	防災 Disaster		道路 Road		設施 Facilities			界線 Administrative boundary						
		避難疏散方向 Evacuation route		一般道路 Road		省道 Provincial Road		室外避難處所 Outdoor Shelter		室內避難處所 Indoor Shelter		民生物資儲備處所 Material reserve		區行政界線 District level
		歷史淹水點位 History Flooding Point		縣道 County highway		快速道路 Expressway		醫療機構 Medical Facility		警察單位 Police Departmet		消防單位 Fire Department		里行政界線 Village level
		歷史坡地災害 History slope point		國道 Highway		臺灣鐵路 TRA		社福機構(身障) Disabled Persons		社福機構(老人) Elderly welfare institution		社福機構(兒少) Children welfare		臺中市市民防災手冊 Taichung Citizen Disaster Prevention Guide
				臺灣高鐵 THSR		台中捷運 TMRT		一般護理之家 Nursing Home		災害應變中心 Emergency Operation Center		直升機停機處 Heliport		



臺中市清水區橋頭里簡易疏散避難地圖

Qiaotou Vil., Qingshui District, Taichung City Simple Evacuation Map No.6601200-027

防 災 資 訊 表
Information Table
災 害 通 報 單 位
Notification Unit
臺中市災害應變中心 Taichung EOC
04-23811119#567
清水區災害應變中心Qingshui District EOC
04-26270151
警察局清水分局 Police Department
04-26222022
消防局清水分隊 Fire Department
04-26265119
1999臺中市民一碼通 Citizen Helpline
1999

防 災 資 訊 網 站
Emergency Information website



經濟部水利署防災資訊服務網  
Water Resources Agency, Ministry of Economic Affairs  
<https://fhy.wra.gov.tw/fhyv2/>



行政院農委會土石流防災資訊網  
Debris Flow Disaster Prevention Information  
<https://246.swcb.gov.tw/>



NCDR災害情資網  
National Science and Technology Center for Disaster Reduction  
<https://ceodss.ncdr.nat.gov.tw/>



臺中市政府水利局防災資訊網  
Water Resources Bureau of Taichung City Government  
<https://wrbeochi.taichung.gov.tw/TCSAFEp/>

緊 急 聯 絡 人
Emergency Contact person

里長 Chief of Qiaotou Vil.  
林瑤卿  
電話 Tel. : (04)26268812  
手機 Phone Number : 0928-381668

避 難 收 容 處 所
Evacuation Shelter

名稱(Name)：三田國小

地址(add.)：田寮里三田路4號

絡電話(Tel.)：(04)26262400

容納人數(Capacity)：400人(peple)

名稱(Name)：大秀國小

地址(add.)：武鹿里五權路336號

絡電話(Tel.)：(04)26263754

容納人數(Capacity)：170人(peple)

名稱(Name)：大秀國小

地址(add.)：武鹿里五權路336號

聯絡電話(Tel.)：(04)26263754

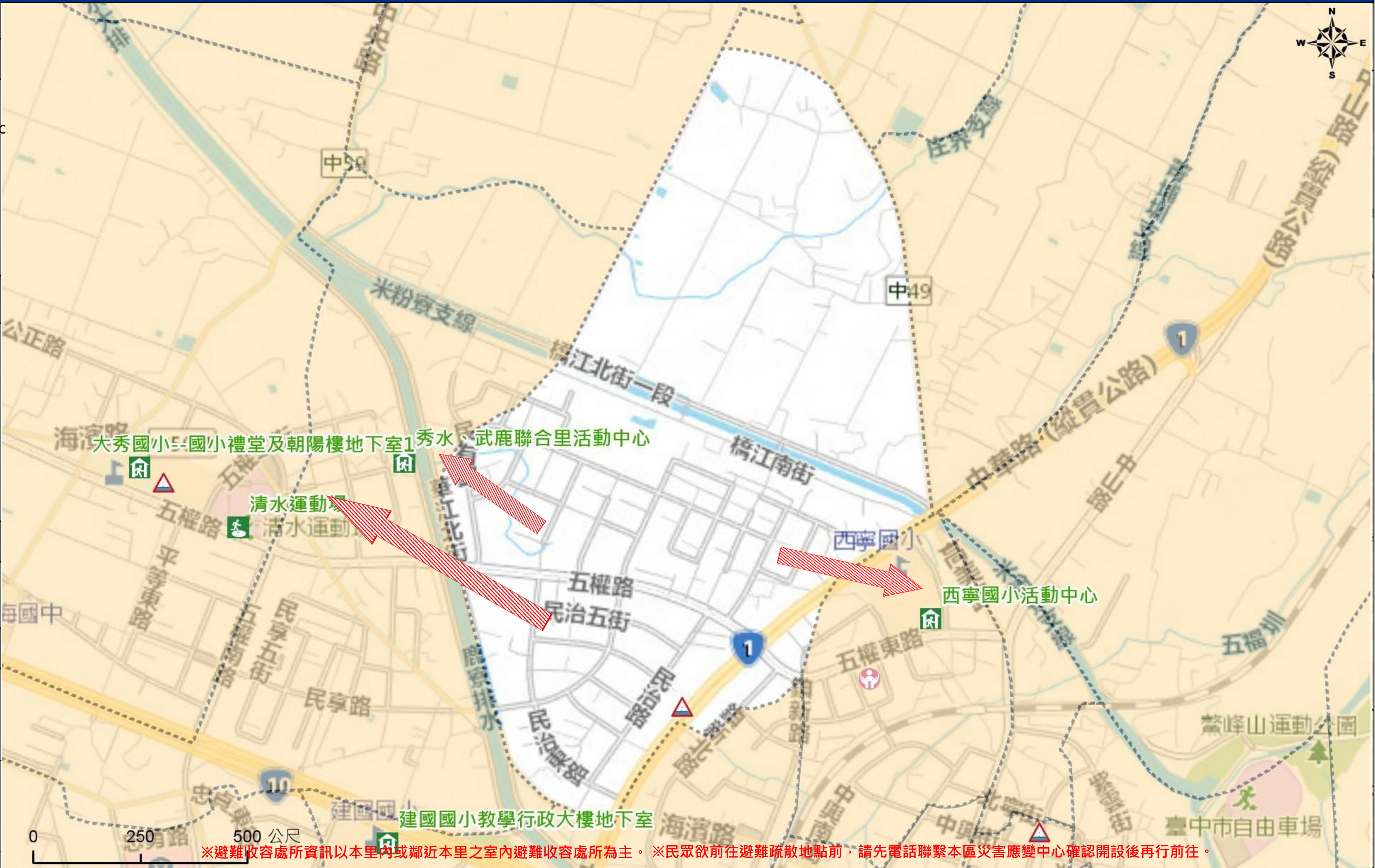
容納人數(Capacity)：170人(peple)

名稱(Name)：清水運動場
























地址(add.)：武鹿里五權路273號

聯絡電話(Tel.)：(04)26270151#210

容納人數(Capacity)：400 人(peple)



※避難收容處所資訊以本里內或鄰近本里之室內避難收容處所為主。※民眾欲前往避難疏散地點前，請先電話聯繫本區災害應變中心確認開設後再行前往。

圖 例 legend	防災 Disaster		道路 Road		設施 Facilities			界線 Administrative boundary						
		避難疏散方向 Evacuation route		一般道路 Road		省道 Provincial Road		室內避難處所 Indoor Shelter		民生物資儲備處所 Material reserve		區行政界線 District level		
		歷史淹水點位 History Flooding Point		縣道 County highway		快速道路 Expressway		醫療機構 Medical Facility		警察單位 Police Departmet		消防單位 Fire Department		里行政界線 Village level
		歷史坡地災害 History slope point		國道 Highway		臺灣鐵路 TRA		社福機構(身障) Disabled Persons		社福機構(老人) Elderly welfare institution		社福機構(兒少) Children welfare		臺中市市民防災手冊 Taichung Citizen Disaster Prevention Guide
				臺灣高鐵 THSR		台中捷運 TMRT		一般護理之家 Nursing Home		災害應變中心 Emergency Operation Center		直升機停機處 Heliport		



臺中市清水區臨江里簡易疏散避難地圖

Lingquan Vil., Qingshui District, Taichung City Simple Evacuation Map No.6601200-012

防 災 資 訊 表

Information Table

災 害 通 報 單 位

Notification Unit

臺中市災害應變中心 Taichung EOC  
04-23811119#567  
清水區災害應變中心Qingshui District EOC  
04-26270151  
警察局清水分局 Police Department  
04-26222022  
消防局清水分隊 Fire Department  
04-26265119  
1999臺中市民一碼通 Citizen Helpline  
1999

防 災 資 訊 網 站

Emergency Information website



經濟部水利署防災資訊服務網  
Water Resources Agency, Ministry of Economic Affairs  
<https://fhy.wra.gov.tw/fhyv2/>



行政院農委會土石流防災資訊網  
Debris Flow Disaster Prevention Information  
<https://246.swcb.gov.tw/>



NCDR災害情資網  
National Science and Technology Center for Disaster Reduction  
<https://cecdss.ncdr.nat.gov.tw/>



臺中市政府水利局防災資訊網  
Water Resources Bureau of Taichung City Government  
<https://wrbeochi.taichung.gov.tw/TCSAFEp/>

緊 急 聯 絡 人

Emergency Contact person

里長 Chief of Lingquan Vil.  
洪敏哲 HUNG MIN-CHE  
電話 Tel. : (04)26263583  
手機 Phone Number : 0910-586929

避 難 收 容 處 所

Evacuation Shelter

名稱(Name)：三田國小  
地址(add.)：田寮里三田路4號聯  
絡電話(Tel.)：(04)26262400  
容納人數(Capacity)：400人(people)

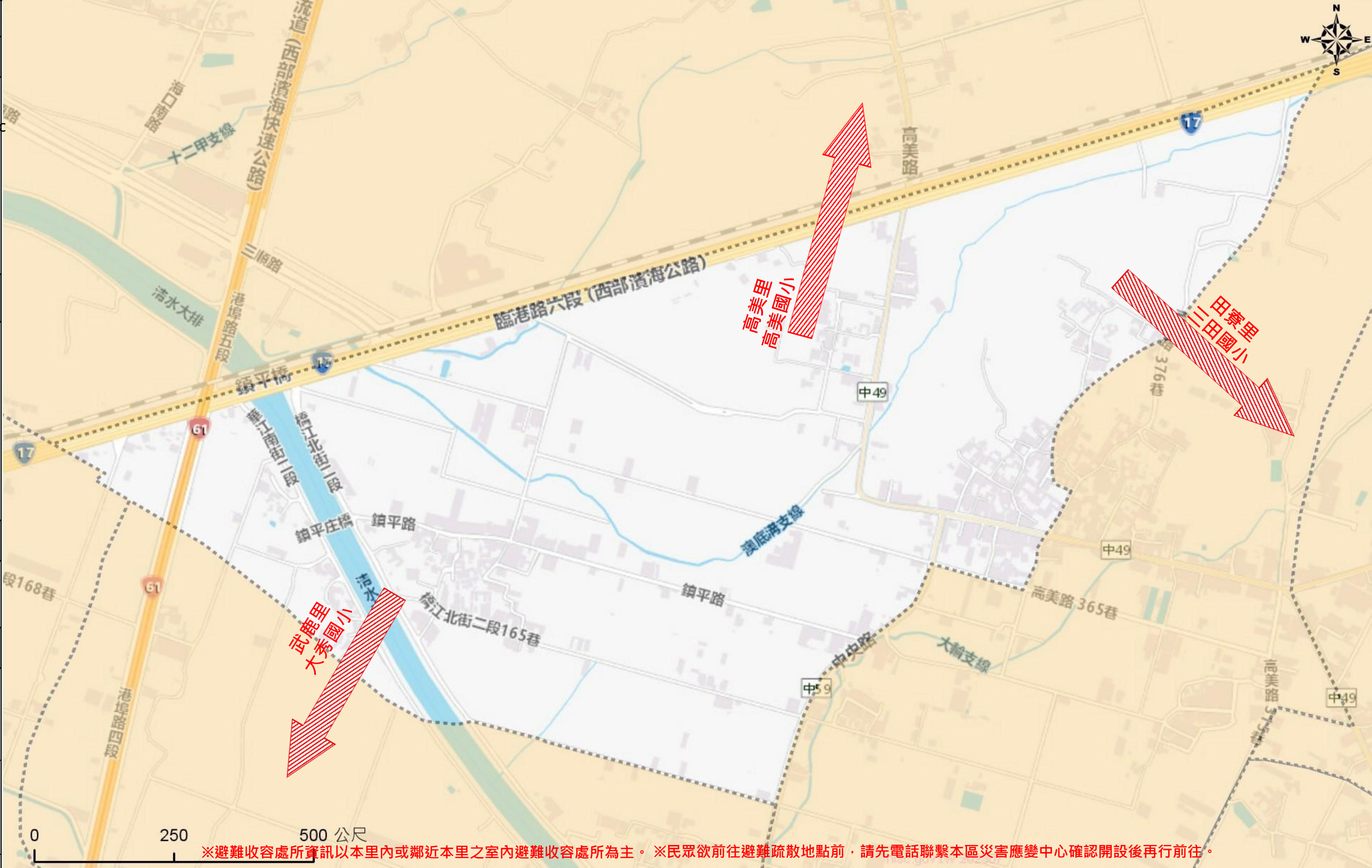
名稱(Name)：大秀國小  
地址(add.)：武鹿里五權路336號  
聯絡電話(Tel.)：(04)26263754  
容納人數(Capacity)：170人(people)

名稱(Name)：高美國小  
地址(add.)：高美里護岸路37號  
聯絡電話(Tel.)：(04)26112505  
容納人數(Capacity)：300人(people)























直 升 機 停 機 處

Heliport Info

名稱：  
轄區分隊(電話)：



※避難收容處所資訊以本里內或鄰近本里之室內避難收容處所為主。※民眾欲前往避難疏散地點前，請先電話聯繫本區災害應變中心確認開設後再行前往。

圖 例  legend	防災 Disaster		道路 Road		設施 Facilities			界線 Administrative boundary						
		避難疏散方向 Evacuation route		一般道路 Road		省道 Provincial Road		室內避難處所 Indoor Shelter		民生物資儲備處所 Material reserve		區行政界線 District level		
		歷史淹水點位 History Flooding Point		縣道 County highway		快速道路 Expressway		醫療機構 Medical Facility		警察單位 Police Departmet		消防單位 Fire Department		里行政界線 Village level
		歷史坡地災害 History slope point		國道 Highway		臺灣鐵路 TRA		社福機構(身障) Disabled Persons		社福機構(老人) Elderly welfare institution		社福機構(兒少) Children welfare		臺中市市民防災手冊 Taichung Citizen Disaster Prevention Guide
				臺灣高鐵 THSR		台中捷運 TMRT		一般護理之家 Nursing Home		災害應變中心 Emergency Operation Center		直升機停機處 Heliport		



臺中市清水區靈泉里簡易疏散避難地圖

Lingquan Vil., Qingshui District, Taichung City Simple Evacuation Map No.6601200-002

防 災 資 訊 表

Information Table

災 害 通 報 單 位

Notification Unit

臺中市災害應變中心 Taichung EOC  
04-23811119#567  
清水區災害應變中心Qingshui District EOC  
04-26270151  
警察局清水分局 Police Department  
04-26222022  
消防局清水分隊 Fire Department  
04-26265119  
1999臺中市民一碼通 Citizen Helpline  
1999

防 災 資 訊 網 站

Emergency Information website



經濟部水利署防災資訊服務網  
Water Resources Agency, Ministry  
of Economic Affairs  
<https://fhy.wra.gov.tw/fhyv2/>



行政院農委會土石流防災資訊網  
Debris Flow Disaster Prevention  
Information  
<https://246.swcb.gov.tw/>



NCDR災害情資網  
National Science and Technology  
Center for Disaster Reduction  
<https://ceodss.ncdr.nat.gov.tw/>



臺中市政府水利局防災資訊網  
Water Resources Bureau of  
Taichung City Government  
<https://wrbeochi.taichung.gov.tw/TCSAFE/>

緊 急 聯 絡 人

Emergency Contact person

里長 Chief of Lingquan Vil.  
顏貽松 YEN YI-SUNG  
電話 Tel. : (04)26233911  
手機 Phone Number : 0919-665627

避 難 收 容 處 所

Evacuation Shelter

名稱(Name)：清水區老人文康活動中心  
地址(add.)：靈泉里清水街2號  
聯絡電話(Tel.)：04-26225473  
容納人數(Capacity)：50人(peple)

名稱(Name)：清水國小

地址(add.)：南寧里光華路125號

聯絡電話(Tel.)：(04)26222004

容納人數(Capacity)：300人(peple)

直 升 機 停 機 處

Heliport Info

※避難收容處所資訊以本里內或鄰近本里之室內避難收容處所為主。※民眾欲前往避難疏散地點前，請先電話聯繫本區災害應變中心確認開設後再行前往。

圖 例

legend

名稱：  
轄區分隊(電話)：

清水區區公所2023年8月製作  
Made in Aug 2023 by Qingshui District, Taichung City

防災 Disaster	道路 Road		設施 Facilities				界線 Administrative boundary
 避難疏散方向 Evacuation route	 一般道路 Road	 省道 Provincial Road	 室外避難處所 Outdoor Shelter	 室內避難處所 Indoor Shelter	 民生物資儲備處所 Material reserve	 區行政界線 District level	
 歷史淹水點位 History Flooding Point	 縣道 County highway	 快速道路 Expressway	 醫療機構 Medical Facility	 警察單位 Police Departmet	 消防單位 Fire Department	 里行政界線 Village level	
 歷史坡地災害 History slope point	 國道 Highway	 臺灣鐵路 TRA	 社福機構(身障) Disabled Persons	 社福機構(老人) Elderly welfare institution	 社福機構(兒少) Children welfare	 臺中市市民防災手冊 Taichung Citizen Disaster Prevention Guide	
	 臺灣高鐵 THSR	 台中捷運 TMRT	 一般護理之家 Nursing Home	 災害應變中心 Emergency Operation Center	 直升機停機處 Heliport		



臺中市清水區鰲峰里簡易疏散避難地圖 Aofeng Vil., Qingshui District, Taichung City Simple Evacuation Map No.6601200-001

防 災 資 訊 表
Information Table
災 害 通 報 單 位
Notification Unit
臺中市災害應變中心 Taichung EOC
04-23811119#567
清水區災害應變中心Qingshui District EOC
04-26270151
警察局清水分局 Police Department
04-26222022
消防局清水分隊 Fire Department
04-26265119
1999臺中市民一碼通 Citizen Helpline
1999

防 災 資 訊 網 站  
Emergency Information website



緊急聯絡人  
Emergency Contact person

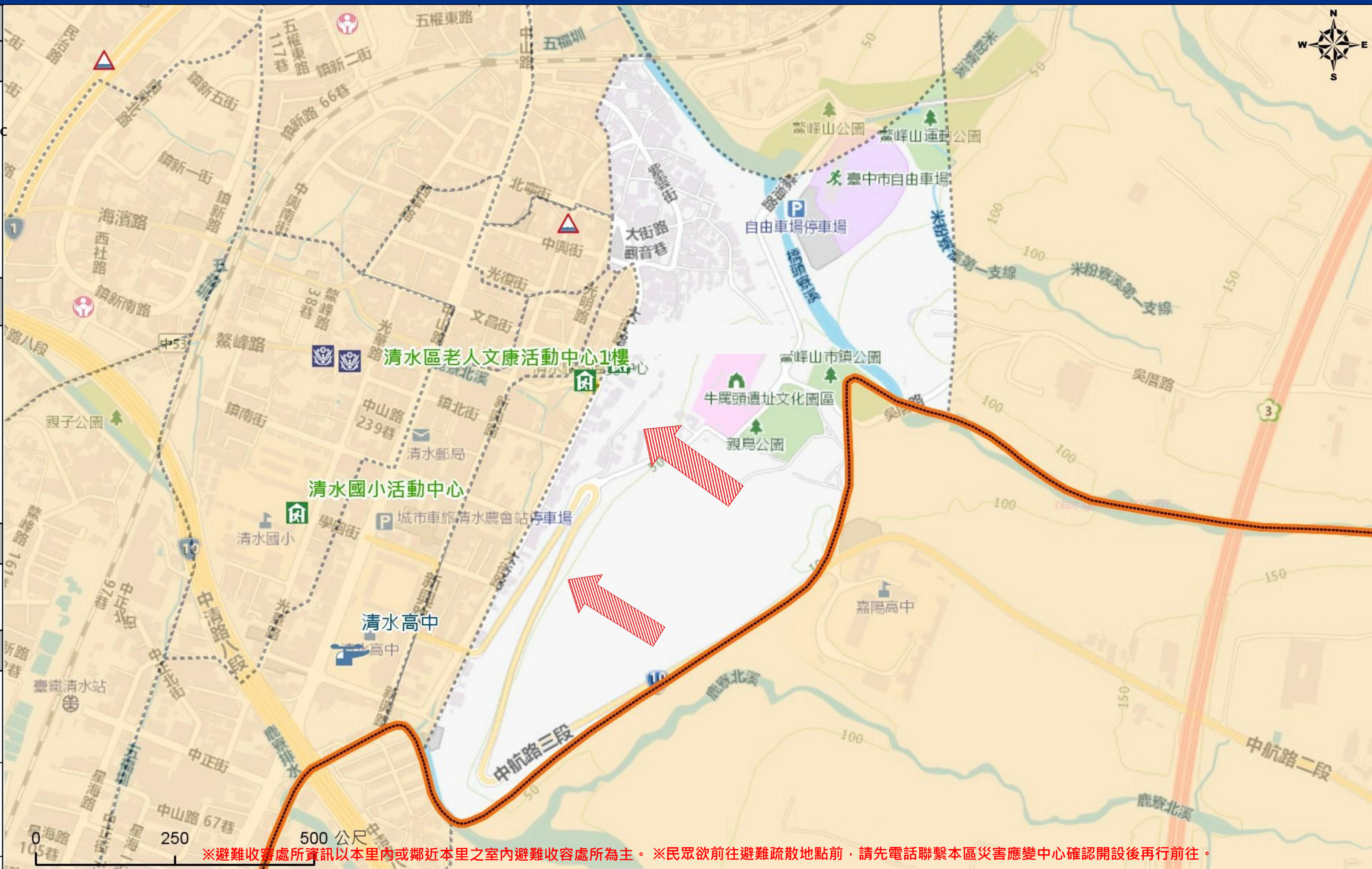
里長 Chief of Aofeng Vil.  
蔡裕生 TSAI TUSHENG  
電話 Tel. : (04)26233611  
手機 Phone Number : 0905-166222





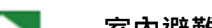





















## 避難收容處所 Evacuation Shelter

名稱(Name) : 老人文康活動中心  
地址(add.) : 靈泉里清水街2號  
聯絡電話(Tel.) : (04)26270151  
容納人數(Capacity) : 50人(peple)

名稱(Name)：西寧國小  
地址(add.)：西寧里五權東路50號  
聯絡電話(Tel.)：(04)26222430  
容納人數(Capacity)：400人(people)

## 直升機停機處



Heliport Info		防災 Disaster		道路 Road		設施 Facilities			界線 Administrative boundary							
名稱： 轄區分隊(電話)：  清水區區公所2023年8月製作 Made in Aug 2023 by Qingshui District, Taichung City		圖 例 legend		避難疏散方向 Evacuation route		一般道路 Road		省道 Provincial Road		室外避難處所 Outdoor Shelter		室內避難處所 Indoor Shelter		民生物資儲備處所 Material reserve		區行政界線 District level
				歷史淹水點位 History Flooding Point		縣道 County highway		快速道路 Expressway		醫療機構 Medical Facility		警察單位 Police Departmet		消防單位 Fire Department		里行政界線 Village level
				歷史坡地災害 History slope point		國道 Highway		臺灣鐵路 TRA		社福機構(身障) Disabled Persons		社福機構(老人) Elderly welfare institution		社福機構(兒少) Children welfare		臺中市市民防災手冊 Taichung Citizen Disaster Prevention Guide
				臺灣高鐵 THSR		台中捷運 TMRT		一般護理之家 Nursing Home		災害應變中心 Emergency Operation Center		直升機停機處 Heliport				



臺中市清水區糠榔里簡易疏散避難地圖 Kanglang Vil, Qingshui District, Taichung City Simple Evacuation Map No.6601200-016

防 災 資 訊 表  
Information Table

災 害 通 報 單 位  
Notification Unit

臺中市災害應變中心 Taichung EOC  
04-23811119#567  
清水區災害應變中心Qingshui District EOC  
04-26270151  
警察局清水分局 Police Department  
04-26222022  
消防局清水分隊 Fire Department  
04-26265119  
1999臺中市民一碼通 Citizen Helpline  
1999


防 災 資 訊 網 站  
Emergency Information website



 經濟部水利署防災資訊服務網  
Water Resources Agency, Ministry  
of Economic Affairs  
<https://fhy.wra.gov.tw/fhyv2/>  
 行政院農委會土石流防災資訊網  
Debris Flow Disaster Prevention  
Information  
<https://246.swcb.gov.tw/>  
 NCDR災害情資網  
National Science and Technology  
Center for Disaster Reduction  
<https://ceodss.ncdr.nat.gov.tw/>  
 臺中市政府水利局防災資訊網  
Water Resources Bureau of  
Taichung City Government  
<https://wrbeochi.taichung.gov.tw/TCSAFEp/>



緊 急 聯 絡 人  
Emergency Contact person

里長 Chief of Kanglang Vil  
洪水家 HUNG SHUI-CHIA  
電話 Tel. : (04)26584886  
手機 Phone Number : 0936-857256

避 難 收 容 處 所  
Evacuation Shelter

名稱(Name)：糠榔國小   
地址(add.)：糠榔里中央路23-12號  
聯絡電話(Tel.)：(04)26562684  
容納人數(Capacity)：70人(peple)

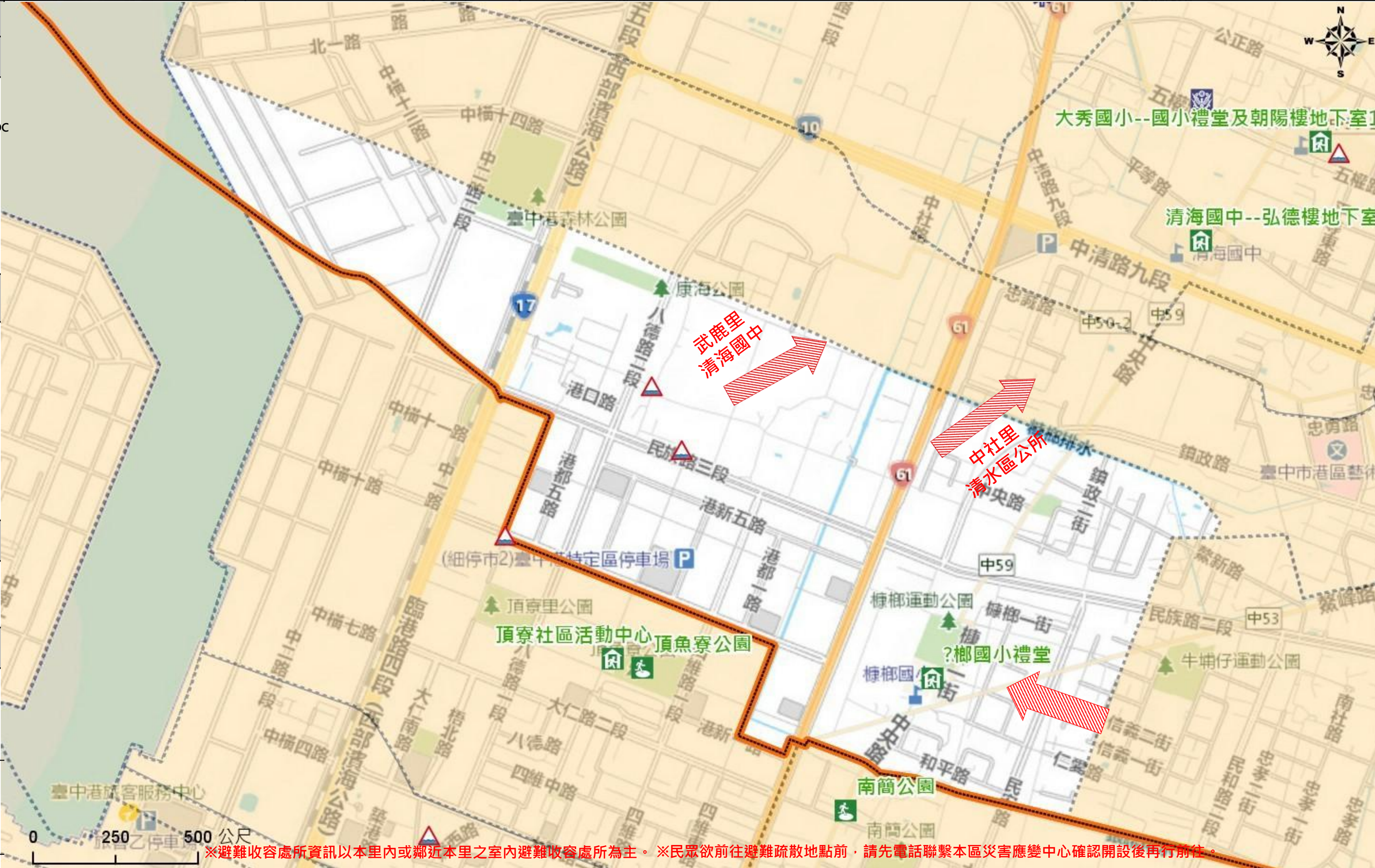
名稱(Name)：清水區公所   
地址(add.)：中社里鎮政路101號   
聯絡電話(Tel.)：(04)26270151  
容納人數(Capacity)：137人(peple)

名稱(Name)：清海國中   
地址(add.)：武鹿里中央路51-60號   
聯絡電話(Tel.)：(04)26271902  
容納人數(Capacity)：250人(peple)


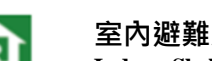
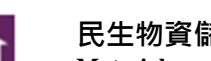



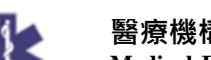
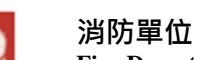


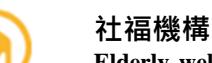


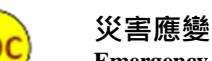
直 升 機 停 機 處  
Heliport Info

名稱：  
轄區分隊(電話)：

清水區區公所2023年8月製作  
Made in Aug 2023 by Qingshui District, Taichung City



※避難收容處所資訊以本里內或鄰近本里之室內避難收容處所為主。※民眾欲前往避難疏散地點前，請先電話聯繫本區災害應變中心確認開設後再行前往。

圖例 legend	防災 Disaster		道路 Road		設施 Facilities			界線 Administrative boundary						
		避難疏散方向 Evacuation route		一般道路 Road		省道 Provincial Road		室外避難處所 Outdoor Shelter		室內避難處所 Indoor Shelter		民生物資儲備處所 Material reserve		區行政界線 District level
		歷史淹水點位 History Flooding Point		縣道 County highway		快速道路 Expressway		醫療機構 Medical Facility		警察單位 Police Departmet		消防單位 Fire Department		里行政界線 Village level
		歷史坡地災害 History slope point		國道 Highway		臺灣鐵路 TRA		社福機構(身障) Disabled Persons		社福機構(老人) Elderly welfare institution		社福機構(兒少) Children welfare		臺中市市民防災手冊 Taichung Citizen Disaster Prevention Guide
				臺灣高鐵 THSR		台中捷運 TMRT		一般護理之家 Nursing Home		災害應變中心 Emergency Operation Center		直升機停機處 Heliport		